



บรรณานุกรม

ปกครอง, กรม. สถิติท้องถิ่น พ.ศ. 2521. กรุงเทพมหานคร : โรงพิมพ์ส่วนท้องถิ่น, 2521.

ประพันธ์ เค่วตันทิ. เศรษฐกิจค่าสถิติภาค กรุงเทพมหานคร : ดวงกมล, 2520.

มหาดไทย, กระทรวง. สำนักงานจังหวัดสุพรรณบุรี. "แนะนำจังหวัดสุพรรณบุรี." สุพรรณบุรี :

สำนักงานจังหวัดสุพรรณบุรี, 2520. (อัดสำเนา)

_____ สำนักงานนโยบายและแผน. "แผนพัฒนาจังหวัดสุพรรณบุรี ประจำปี พ.ศ.

2522". กรุงเทพมหานคร : สำนักงานนโยบายและแผน กระทรวงมหาดไทย, 2521.

(อัดสำเนา)

_____ สำนักผังเมือง. ผังเมืองสุพรรณบุรี 2535. กรุงเทพมหานคร : โรงพิมพ์

ส่วนท้องถิ่น, 2516

สถาบันสถิติพัฒนาบริหารค่าสถิติ. "ข้อมูลทางสถิติของเทศบาล พ.ศ. 2512". การปกครองท้องถิ่น

ของประเทศไทย. กรุงเทพมหานคร : โรงพิมพ์คุรุสภา, 2515.

_____ "ข้อมูลทางสถิติของสุขาภิบาล พ.ศ. 2512". การปกครอง

ท้องถิ่นของประเทศไทย. กรุงเทพมหานคร : โรงพิมพ์คุรุสภา, 2515.

สันติ สันทริลลวค์. "ความเข้าใจบางประการจากการศึกษาสถาบันพัฒนาท้องถิ่น" วิทยานิพนธ์

ปริญญาโทบริหารศึกษาศาสตร์ บัณฑิตวิทยาลัย จุฬาลงกรณ์มหาวิทยาลัย,

2521.

_____ สำนักงานเทศบาลตำบลสองพี่น้อง. "แผนพัฒนาเทศบาลตำบลสองพี่น้อง ฉบับที่ 1 พ.ศ. 2523-2524".

สุพรรณบุรี : เทศบาลตำบลสองพี่น้อง, 2523 (อัดสำเนา)

_____ รายงานกิจการเทศบาลตำบลสองพี่น้อง ประจำปี พ.ศ. 2513-

2517. กรุงเทพมหานคร : บริษัทพิรุณ, 2517.

BIBLIOGRAPHY

- Authur, Smailes E. The Geography of Town. London : Hutchinson University Library, 1966.
- Clair, William H. Hand Book of Urban Planning. New York : Van Nostrand Reinhold Co., 1973.
- Constatinos, Doxiadis A. Ekistics. New York : Oxford University Press, 1968.
- Goodman, William I., and Freund, Eric C. Principles and Practice of Urban Planning. Washington : International City Managers' Association, 1968.
- Herbert, D.T., and Johnston, R.J. Geography and the Urban Environment. Vol.1. Chichester : John Wiley & Sons, 1978.
- Ittelson, William H. and the others. An Introduction to Environmental Psychology. New York: Holt, Rinechart and Winston, Inc., 1974.
- Jain, R.K., Urban, L.V., and Stacey G.S. Environmental Impact Analysis: A New Dimension in Decision Making. New York: Van Nostrand Reinhold Co., 1977.
- Lapatra, Jack W. Apply in the Systems Approach to Urban Development. Pennsylvania : Hutchinson & Ross, 1968.
- Margaret, Roberts. An Introduction to Town Planning Techniques. London: Hutchinson & Co., 1975.
- Northam, Ray M. Urban Geography. New York: John Wiley & Sons, 1975.
- Scottish Development Department. Threshold Analysis Manual. Edinburg: HMSO, 1973.

ตารางที่ ผ.1 พื้นที่การเปลี่ยนแปลงจำนวนประชากรและความหนาแน่นของประชากรระดับตำบลของจังหวัดสุพรรณบุรี ระหว่าง พ.ศ.2509-2521

ารปกครอง ตำบล	พื้นที่ กม. ²	จำนวนประชากร		การเปลี่ยนแปลงจำนวนประชากร			ความหนาแน่นประชากร (คน/กม. ²)	
		พ.ศ.2509	พ.ศ.2521	จำนวนเพิ่มระ หว่าง 2509- 2521	% ของ 2509 (5) เป็น % ของ (3)	% ยอดรวมของ การเปลี่ยนแปลง	พ.ศ. 2509	พ.ศ. 2521
(1)	(2)	(3)	(4)	(5)	(6)	(7)	(8)	(9)
สุพรรณบุรี	522.36	134,822	125,378	-9,444	- 7.0	- 6.65	258	240
เมือง	3.03	16,316	18,587	2,271	13.9	2.57	5,384	6,134
อู่ทอง	10.62	5,860	6,012	152	2.5	0.17	551	566
เมืองสรรค์	13.75	7,647	7,839	192	2.5	0.23	556	570
บ้านไร่	57.49	15,170	11,844	-3,326	-21.9	-3.74	263	206
โคกเดา	31.25	3,735	3,006	-729	-19.5	-0.82	119	96
บาง	18.12	7,791	5,233	-2,558	-32.8	-2.88	429	288
วัง	11.25	2,864	2,140	-724	-25.2	0.82	254	190
ศาล	21.87	3,964	2,648	-1,316	-33.1	-1.48	181	121
หนอง	77.50	13,956	14,294	338	2.4	0.39	180	184
เหล็ก	7.50	3,927	2,615	-1,312	-33.4	-1.47	523	348
กระยา	36.87	6,757	5,800	-957	-14.1	1.07	183	157

(1)	(2)	(3)	(4)	(5)	(6)	(7)	(8)	(9)
จายาว	33.75	5,933	6,190	257	4.3	0.30	175.	183
มะสังข์	22.50	3,471	2,883	-588	-16.59	-0.66	154	128
งแดง ^f	25.00	9,634	8,631	-1,003	-10.4	-1.12	385	345
งแก้ว ^f	69.37	9,943	11,010	1,067	10.7	1.21	143	158
งโพธิ์	46.87	8,394	6,829	-1,565	-18.6	-1.76	179	145
งแดง	35.62	9,460	9,717	257	2.7	0.30	265	272
ง้อง	752.25	92,115	108,206	16,091	17.4	18.15	122	143
ง้อง ^{+++f}	10.40	6,833	10,557	3,724	54.5	4.20	657	1,015
งอก ^f	288.12	20,055	29,448	9,393	46.8	10.59	69	102
งาเถร	90.0	12,510	14,098	1,588	12.6	1.79	139	156
งาญ	109.37	12,055	11,528	-527	-4.3	-0.59	110	105
งือ	40.0	7,856	8,691	835	10.6	0.94	196	217
งะปรางค์	26.25	8,727	3,664	-5,063	-58.0	-5.71	332	139
งสน	45.62	5,326	7,232	1,906	35.7	2.15	116	158
งล	31.25	1,603	4,674	3,071	191.5	3.46	51	149

1)	(2)	(3)	(4)	(5)	(6)	(7)	(8)	(9)
ลับ	31.87	4,518	5,329	811	17.9	0.92	141	167
คุม	21.25	5,387	4,273	1,114	-20.6	-1.26	253	201
ตะเคียน	23.12	5,423	5,898	475	8.7	0.54	234	255
ช้าง	35.0	1,822	2,814	992	54.4	1.12	52	80
นางบวช	585.83	59,427	70,302	10,875	18.2	12.28	101	120
ระ [†]	29.37	7,854	8,622	768	9.7	0.87	267	293
ย [†]	38.74	5,722	7,431	1,709	29.8	1.93	147	191
น	41.87	5,597	6,011	414	7.3	0.47	133	143
	48.74	5,575	6,327	1,752	38.2	1.98	93	129
าง	43.12	3,149	4,329	1,180	37.4	1.33	73	100
	182.75	9,031	12,496	3,465	38.3	3.91	49	68
แก	11.87	3,805	3,663	-142	-3.7	-0.16	320	308
	47.50	4,066	3,964	-102	-2.5	-0.11	85	83
ราช	8.75	870	888	18	2.0	0.02	99	101
ชา	63.12	4,182	4,956	774	18.5	0.87	66	78
นาง	33.75	6,437	7,104	667	10.3	0.75	190	210

(1)	(2)	(3)	(4)	(5)	(6)	(7)	(8)	(9)
ไว้	36.25	4,139	4,511	372	8.9	0.42	114	124
มา	492.84	76,752	78,635	1,883	2.4	2.12	155	159
รวม ^f	47.87	6,355	7,676	1,321	20.7	1.48	132	160
ลา ^f	36.25	11,500	8,884	-2,616	-22.7	-2.85	317	245
หล ^f	51.87	9,665	10,416	751	7.7	0.85	186	200
ลั	50.0	4,452	5,024	572	12.8	0.65	89	100
ม	72.49	10,344	-8,642	-1,702	-16.4	1.92	142	119
	38.75	4,695	6,007	1,312	27.9	1.48	121	155
ง	25.0	6,060	6,857	797	13.1	0.90	242	274
ก	42.50	5,104	5,844	740	14.4	0.83	120	137
ห	18.12	4,822	4,818	-4	-0.08	-0.01	266	265
ด	38.12	3,428	3,916	488	14.2	0.55	89	102
เ	36.25	4,925	5,082	157	3.1	0.18	135	140
า	35.62	5,402	5,469	67	1.2	0.08	151	153

(1)	(2)	(3)	(4)	(5)	(6)	(7)	(8)	(9)
ะฉิมต์	239.98	55,308	57,262	1,954	3.5	2.20	230	238
ระฉิมต์ [†]	29.37	9,279	8,537	-742	-7.9	-0.84	315	290
างาม	22.50	6,262	2,921	-3,341	-53.3.	-3.77	278	129
เตง	17.50	4,172	5,331	1,159	27.7	1.31	238	304
เษนา	34.27	3,626	7,573	3,947	108.8	4.45	105	220
ปฐ	43.75	6,098	6,460	362	5.9	0.41	139	147
คว่า	19.37	6,262	5,829	-433	-6.9	-0.49	323	300
กร่าง	28.75	8,803	8,578	-225	-2.5	-0.25	306	298
าว	23.12	4,692	6,166	1,474	31.4	1.66	202	266
ัวชัย	21.25	6,114	5,867	-247	-4.0	-0.23	287	276
ชุก	799.97	67,438	84,761	17,323	25.6	19.54	84	105
ชุก [†]	29.37	9,407	9,048	-359	3.8	-0.41	320	308
ลัก	56.87	8,017	10,684	2,667	33.2	3.01	140	187
องสะเตา	51.25	5,640	5,022	-618	-10.9	-0.70	110	97
เสียว	33.75	4,217	3,897	-320	-7.5	-0.36	124	115

(1)	(2)	(3)	(4)	(5)	(6)	(7)	(8)	(9)
เสียนาค	75.62	6,686	7,360	674	10.0	0.76	88	87
โพธิ์	79.37	6,118	6,806	688	11.2	0.78	77	85
ขาว	36.25	7,247	8,874	1,627	22.4	1.83	199	244
แก้วไทร ^f	396.87	15,528	28,063	12,535	80.7	14.15	39	70
ระ	40.62	4,578	5,007	429	9.3	0.48	112	123
	695.60	74,075	107,392	33,317	44.9	37.59	106	154
^f	75.00	15,893	28,288	12,395	77.9	13.98	211	377
ลายโลม ^f	59.37	11,690	14,650	2,960	25.3	3.34	196	246
อน	26.25	5,982	7,625	1,643	27.4	1.85	227	290
ะเกลือ	19.37	3,166	4,054	888	28.0	1.00	163	209
โอง	71.25	3,762	4,034	272	7.2	0.31	52	56
ลาย	27.50	3,511	5,942	2,431	69.2	2.74	127	216
า	68.75	7,355	10,225	2,870	39.0	3.24	106	148

(1)	(2)	(3)	(4)	(5)	(6)	(7)	(8)	(9)
เงิน	228.12	12,191	18,021	5,830	47.8	6.58	53	78
ค่าเสื่อม	84.37	8,312	11,758	3,446	41.4	3.89	98	139
ค่าคง	35.62	2,213	2,795	582	26.2	0.66	62	78
จัดซื้อ	303.12	25,477	37,275	11,798	46.3	13.31	84	122
จัดซื้อ*	70.00	7,143	9,404	2,261	31.6	2.55	102	134
ค่าเช่า	126.25	7,363	11,593	4,230	57.4	4.77	58	91
ระจิม*	58.75	6,614	8,260	1,646	24.8	1.86	112	140
ค่า	48.12	4,357	8,018	3,661	84.0	4.13	90	166
นจ้าง	1,158.24	6,367	11,202	4,835	75.9	5.46	5	9
จ้าง	291.37	2,361	6,995	4,634	196.2	5.23	8	24
ยอื่น	248.12	3,325	3,465	140	4.2	0.16	13	13
ระ	618.75	681	742	61	8.9	0.07	1	1
กลุ่มบรรณ	5550.19	591,781	680,413	88,632	14.9	100.00	106	122

- หมายเหตุ : $+++$ ตำบลที่เป็นเทศบาล
 $++$ ตำบลที่บางส่วนเป็นเทศบาล
 $+$ ตำบลที่เป็นสุขาภิบาลทั้งหมดหรือบางส่วน

- ที่มา :
- (2) ตัวเลขจากการวัดพื้นที่โดยใช่ เครื่องวัดแผนที่ปรับตัว เลขกับข้อมูลรายอำเภอของกรมการปกครอง
 - (3) ข้อมูลรายตำบลของจังหวัดสุพรรณบุรี จากสำนักงานสถิติแห่งชาติ
 - (4) ข้อมูลจากแบบรายงานคำนวณราษฎร ประจำเดือนธันวาคม 2521 จังหวัดสุพรรณบุรี จากศูนย์เก็บเอกสารและไมโครฟิล์ม กรมการปกครอง
 - (5) = (4) - (3)
 - (6) = $\frac{(5) \times 100}{(3)}$
 - (8) = $\frac{(3)}{(2)}$
 - (9) = $\frac{(4)}{(2)}$

ศูนย์วิทยพัชยากร
จุฬาลงกรณ์มหาวิทยาลัย

ตารางที่ ผ.2 การกระจายตัวของประชากรระดับตำบลของจังหวัดสุพรรณบุรี พ.ศ. 2509

ปกครอง ตำบล	พื้นที่		ร้อยละสะสม ของพื้นที่	ประชากร		ร้อยละสะสม ของประชากร	ความหนาแน่นเฉลี่ย ของประชากร (คน/กม ²)
	กม ²	%		คน	%		
(1)	(2)	(3)	(4)	(5)	(6)	(7)	(8)
พระ	618.75	11.15	11.15	681	0.12	0.12	1
ช้าง	291.37	5.25	16.40	2,361	0.40	0.52	8
ขมิ้น	248.12	4.47	20.87	3,325	0.56	1.08	13
งหว้าไทร	396.87	7.15	28.02	15,528	2.62	3.70	39
ร	182.75	3.29	31.31	9,031	1.53	5.23	49
ลาด	31.25	0.56	31.87	1,603	0.27	5.50	51
เข้าง	35.00	0.63	32.50	1,822	0.31	5.81	52
งโอง	71.25	1.28	33.78	3,762	0.64	6.45	52
โง้ง	228.12	4.11	37.89	12,191	2.06	8.51	53
งลำห้วย	126.25	2.27	40.16	7,363	1.24	9.75	58
ไย	35.62	0.64	40.80	2,213	0.37	10.12	62
ขา	63.12	1.14	41.94	4,182	0.71	10.83	66
อก	288.12	5.19	47.13	20,055	3.39	14.22	69
ข้าง	43.12	0.78	47.91	3,149	0.53	14.75	73
งโพธิ์	79.37	1.43	49.34	6,118	1.03	15.78	77

(1)	(2)	(3)	(4)	(5)	(6)	(7)	(8)
พา	47.50	0.86	50.20	4,066	0.69	16.47	85
องฝึกนาค	75.62	1.37	51.57	6,686	1.13	17.60	88
โบลต์	50.00	0.90	52.47	4,452	0.75	18.35	89
ชด	38.12	0.69	53.16	3,428	0.59	18.94	89
รถ	48.12	0.87	54.03	4,357	0.74	19.68	90
คส	48.74	0.88	54.91	4,575	0.77	20.45	93
ะเข็ล่างพัน	84.37	1.53	56.44	8,312	1.40	21.85	98
เค็รราช	8.75	0.15	56.59	870	0.15	22.00	99
นเจตีย	70.00	1.26	57.85	7,143	1.21	23.21	102
ภยนา	34.37	0.62	58.47	3,626	0.61	23.82	105
นคา	68.75	1.24	59.71	7,355	1.24	25.06	106
องละเตา	51.25	0.92	60.63	5,640	0.95	26.01	110
ลัาราม	109.37	1.97	62.60	12,055	2.04	28.05	110
นลระ	40.62	0.73	63.33	4,578	0.77	28.82	112
ระระโจม	58.75	1.06	64.39	6,614	1.12	29.94	112
กนัว	36.25	0.65	65.04	4,139	0.70	30.64	114
งเลน	45.62	0.82	65.86	5,326	0.90	31.54	116

(1)	(2)	(3)	(4)	(5)	(6)	(7)	(8)
คกโคเต่า	31.25	0.56	66.42	3,735	0.63	32.17	119
งครกซ์	42.50	0.76	67.18	5,104	0.86	33.03	120
งลี	38.75	0.70	67.88	4,695	0.79	33.82	121
ระเลียว	33.75	0.61	68.49	4,217	0.71	34.53	124
งทะเลาย	27.50	0.50	68.99	3,511	0.59	35.12	127
คกคราม	47.87	0.86	69.85	6,355	1.07	36.19	132
ยาดิน	41.87	0.75	70.60	5,597	0.95	37.14	133
ระเข้ใหญ่	36.25	0.65	71.25	4,925	0.83	37.97	135
างตาเถร	90.00	1.62	72.87	12,510	2.11	40.08	139
อนปฐ	43.75	0.79	73.66	6,098	1.03	41.11	139
งลึก	56.87	1.02	74.68	8,017	1.35	42.46	140
างพลับ	31.87	0.57	75.25	4,518	0.76	43.22	141
ะขามล้ม	72.49	1.30	76.55	10,344	1.75	44.97	142
ระแก้ว	69.37	1.26	77.81	9,943	1.68	46.65	143
างบวช	38.74	0.70	78.51	5,722	0.97	47.62	147
ะค้ำ	35.62	0.64	79.15	5,402	0.91	48.53	151
อนมะสังข์	22.50	0.40	79.55	3,471	0.59	49.12	154

(1)	(2)	(3)	(4)	(5)	(6)	(7)	(8)
หมะเกลือ	19.37	0.35	79.90	3,166	0.53	49.65	163
ลาขาว	33.75	0.61	80.51	5,933	1.00	50.65	175
นโพธิ์	46.87	0.84	81.35	8,394	1.42	52.07	179
ิ่งฮิน	77.50	1.40	82.75	13,956	2.36	54.43	180
อนตาล	21.87	0.39	83.14	3,964	0.67	55.10	181
ศรีพระยา ^f	36.87	0.66	83.80	6,757	1.14	56.24	183
นแหลม ^f	51.87	0.93	84.73	9,665	1.63	57.87	186
คิมบาง	33.75	0.61	85.34	6,437	1.09	59.96	190
วโพธิ์	40.00	0.72	86.06	7,856	1.33	60.29	196
ระยายโสม ^f	59.37	1.07	87.13	11,690	1.98	62.27	196
นยาว	36.25	0.65	87.78	7,247	1.23	63.50	199
งยาว	23.12	0.42	88.20	4,692	0.79	64.29	202
ทอง ^f	75.00	1.35	89.55	15,893	2.69	66.98	211
นคอน	26.25	0.47	90.02	5,982	1.01	67.99	227
างตะเคียน	23.12	0.42	90.44	5,423	0.92	68.91	234
คแดง	17.50	0.32	90.76	4,172	0.70	69.61	238
ม่ทองคิน ^f	25.00	0.45	91.21	6,060	1.02	70.63	242

(1)	(2)	(3)	(4)	(5)	(6)	(7)	(8)
บ้านกุ่ม	21.25	0.39	91.60	5,387	0.91	71.54	253
บางกุง	11.25	0.20	91.80	5,864	0.48	72.02	254
ดอนกำยาน	57.49	1.05	92.85	15,170	2.57	74.59	263
สิหารแดง	35.32	0.64	93.49	9,460	1.60	76.19	265
บางใหญ่	18.12	0.33	93.82	4,822	0.81	77.00	266
เขาพระ ^f	29.37	0.53	94.35	7,854	1.33	78.33	267
บางงาม	22.50	0.41	94.76	6,262	1.06	79.39	278
วังน้ำซับ	21.25	0.38	95.14	6,114	1.03	80.42	287
บ้านกร่าง	28.75	0.52	95.66	8,803	1.49	81.91	306
ศิริประสัค ^f	29.37	0.53	96.19	9,279	1.57	83.48	315
บางปลาม้า ^f	36.25	0.65	96.84	11,500	1.95	85.43	317
งามชุก ^f	29.37	0.53	97.37	9,407	1.59	87.02	320
ไผ่สะแก	11.87	0.21	97.58	3,805	0.64	87.66	320
วังหว้า	19.37	0.35	97.93	6,262	1.06	88.72	323
เนินพระปรางค์	26.25	0.47	98.40	8,727	1.47	90.19	332
สวนแดง ^f	25.00	0.45	98.85	9,634	1.63	91.82	385

(1)	(2)	(3)	(4)	(5)	(6)	(7)	(8)
. ไม้ยว้าง	18.12	0.33	99.18	7,791	1.32	93.14	๕29
. ทับตเหล็ก	7.50	0.15	99.33	3,927	0.66	93.80	523
. รั้วใหญ่ ^{††}	10.62	0.19	99.52	5,860	0.99	94.79	551
. ทำระหัด ^{††}	13.75	0.25	99.77	7,647	1.30	96.09	556
. ส่องพื้นอง ^{†††}	10.40	0.18	99.95	6,833	1.15	97.24	657
. ทำฟ้เลี้ยง ^{†††}	3.03	0.05	100.00	16,316	2.76	100.00	5,384
ผลรวม	5550.19	100.00	6324.04	591,781	100.00	4109.74	106

หมายเหตุ ^{†††}

ตำบลที่เป็นเทศบาล

^{††}

ตำบลที่เป็นเทศบาลเมืองสุพรรณบุรีบางส่วน

[†]

ตำบลที่เป็นสุขาภิบาลทั้งหมดหรือบางส่วน

ที่มา

ช่อง (2), (5) และ (8) จากตารางที่ ผ.1

ศูนย์วิทยทรัพยากร
จุฬาลงกรณ์มหาวิทยาลัย

ดรชณักรรวมตัวของประชากรปี พ.ศ. 2509

$$K = \frac{\text{ผลรวมร้อยละสี่สี่ของพื้นที่} - \text{ผลรวมร้อยละสี่สี่ของประชากร}}{\text{ผลรวมร้อยละสี่สี่ของพื้นที่}}$$
$$= \frac{6,324.04 - 4,109.74}{6,324.04} = 0.3501$$

ความหนาแน่นเฉลี่ยทั้งจังหวัด = 106 คน/กม²

ศูนย์วิทยพัทยากร
จุฬาลงกรณ์มหาวิทยาลัย

ตาราง ผ.3 การกระจายตัวของประชากรระดับตำบล ของจังหวัดสุพรรณบุรี พ.ศ. 1521

ตำบล	พื้นที่		ร้อยละสะสม ของพื้นที่	ประชากร		ร้อยละสะสม ของประชากร	ความหนาแน่นเฉลี่ย ของประชากร (คน/กม. ²) (8)
	กม. ²	%		คน	%		
	(2)	(3)	(4)	(5)	(6)	(7)	
...	618.75	11.15	11.15	742	0.11	0.11	1
...	248.12	4.47	15.62	3,465	0.51	0.62	13
...	291.37	5.25	20.87	6,995	1.03	1.65	24
...	71.25	1.28	22.15	4,034	0.59	2.24	56
...	182.75	3.29	25.44	12,496	1.84	4.08	68
...	396.87	7.15	32.59	28,063	4.12	8.20	70
...	35.62	0.64	33.23	2,795	0.41	8.61	78
...	63.12	1.14	34.37	4,956	0.73	9.34	78
...	228.12	4.11	38.48	18,021	2.65	11.99	78
...	35.00	0.63	39.11	2,814	0.41	12.40	80
...	47.50	0.86	39.97	3,964	0.58	12.98	83
...	79.37	1.43	41.40	6,806	1.00	13.98	85
...	126.25	2.27	43.67	11,593	1.70	15.68	91
...	31.12	0.56	44.23	3,006	0.44	16.12	96

(1)	(2)	(3)	(4)	(5)	(6)	(7)	(8)
หนองผึกนาค	75.62	1.37	45.60	7,360	1.08	17.20	97
หนองละเตา	51.25	0.92	46.52	5,022	0.74	17.94	97
คอกช้าง	43.12	0.78	47.30	4,329	0.64	18.58	100
โคโบสถ์	50.00	0.90	48.20	5,024	0.74	19.32	100
วังศรีราช	8.75	0.15	48.35	888	0.13	19.45	101
วังคอก ^f	288.12	5.19	53.54	29,448	4.33	23.78	102
ภูเขา	38.12	0.69	54.23	3,916	0.58	24.36	102
วังศรีราช	109.37	1.97	56.20	11,528	1.69	26.05	105
ระเลียว	33.75	0.61	56.81	3,897	0.57	26.62	115
เขามลัม	72.49	1.30	58.11	8,642	1.27	27.89	119
เอนตาล	21.87	0.39	58.50	2,648	0.39	28.28	121
บ้านสระ	40.62	0.73	59.23	5,007	0.74	29.02	123
ปากน้ำ	36.25	0.65	59.88	4,511	0.66	29.68	124
เอนมะสังข์	22.50	0.40	60.28	2,883	0.42	30.10	128
วังคสิ	48.74	0.88	61.16	6,326	0.93	31.03	129
บางงาม	22.50	0.41	61.57	2,921	0.43	31.46	129
เอนเจดีย์ ^f	70.00	1.26	62.83	9,404	1.38	32.84	134

(1)	(2)	(3)	(4)	(5)	(6)	(7)	(8)
งครกซ์	42.50	0.76	63.59	5,844	0.86	33.70	137
ระเข้ลำพัน	84.37	1.53	65.12	11,758	1.73	35.43	139
หินพระปรางค์	26.25	0.47	65.59	3,664	0.54	35.97	139
ระเข้ใหญ่	36.25	0.65	66.24	5,082	0.75	36.72	140
ระกระโสม ^f	58.75	1.06	67.30	8,260	1.21	37.93	140
ขาสิน	41.87	0.75	68.05	6,011	0.88	38.81	143
บ้านโพธิ์	46.87	0.84	68.89	6,829	1.00	39.81	145
บอนปรุ	43.75	0.79	69.68	6,460	0.95	40.76	147
บอนคา	68.75	1.24	70.92	10,225	1.50	42.26	148
หันตาล	31.25	0.56	71.48	4,674	0.69	42.95	149
ระคำ	35.62	0.64	72.12	5,469	0.80	43.75	153
งาลี	38.75	0.70	72.82	6,007	0.88	44.63	155
บางตาเถร	90.00	1.62	74.44	14,098	2.07	46.70	156
โพธิ์พระยา ^f	36.87	0.66	75.10	5,800	0.85	47.55	157
บางเลน	45.62	0.82	75.92	7,232	1.06	48.61	158
ระแกว ^f	69.37	1.26	77.18	11,010	1.62	50.23	158

(1)	(2)	(3)	(4)	(5)	(6)	(7)	(8)
คกคราม	47.87	0.86	78.04	7,676	1.13	51.36	160
รถ	48.12	0.87	78.91	8,018	1.18	52.54	166
างพลับ	31.87	0.57	79.48	5,329	0.78	53.32	167
าหลายา	33.75	0.61	80.09	6,190	0.91	54.23	183
าลิ่งฮิน	77.50	1.40	81.49	14,294	2.10	56.33	184
ังลึก	56.87	1.02	82.51	10,684	1.57	57.90	187
างถั่ง	11.25	0.20	82.71	2,140	0.31	58.21	190
างบาศ์	38.74	0.70	83.41	7,431	1.09	59.30	191
้านแหลม	51.87	0.93	84.34	10,416	1.54	60.94	200
้านกุ่ม	21.25	0.39	84.73	4,273	0.63	61.47	201
อนกำยาน	57.49	1.05	85.78	11,844	1.75	63.22	206
อนมะเกลือ	19.37	0.35	86.13	4,054	0.60	63.82	209
ติมบาง	33.75	0.61	86.74	7,104	1.04	64.86	210
ังทะลาย	27.50	0.50	87.24	5,942	0.87	65.73	216
ัวโพธิ์	40.00	0.72	87.96	8,691	1.28	67.01	217

(1)	(2)	(3)	(4)	(5)	(6)	(7)	(8)
ปลาช่อน	34.37	0.62	88.58	7,573	1.11	68.12	220
ย่านยาว	36.25	0.65	89.23	8,874	1.30	69.42	244
บางปลาหมอ [†]	36.25	0.65	89.88	8,884	1.31	70.73	245
สละบายโหล่ม [†]	59.37	1.07	90.95	14,650	2.15	72.88	246
บางตะเคียน	23.12	0.42	91.37	5,898	0.87	73.75	255
บางใหญ่	18.12	0.33	91.70	4,818	0.71	74.46	265
วังยาว	23.12	0.42	92.12	6,166	0.91	75.37	266
พิหารแดง	35.62	0.64	92.76	9,717	1.44	76.81	272
ไผ่ทองสิน [†]	25.00	0.45	93.21	6,857	1.01	77.82	274
วังน้ำซับ	21.25	0.38	93.59	5,867	0.86	78.68	276
ไผ่ขวาง	18.12	0.33	93.92	5,233	0.77	79.45	288
บ้านดอน	26.25	0.47	94.39	7,625	1.12	80.57	290
ศรีประจันต์ [†]	29.37	0.53	94.92	8,537	1.25	81.83	290
เขาพระ [†]	29.37	0.53	95.45	8,622	1.27	83.10	293
บ้านกร่าง	28.75	0.52	95.97	8,578	1.26	84.36	298
วังหว้า	19.37	0.35	96.32	5,829	0.86	85.22	300
มดแดง	17.50	0.32	96.60	5,331	0.78	86.00	304

(1)	(2)	(3)	(4)	(5)	(6)	(7)	(8)
สามชุก ^f	29.37	0.53	97.17	9,048	1.33	87.33	308
ป่าสะแก	11.87	0.21	97.38	3,663	0.54	87.87	308
สวนแดง ^f	25.00	0.45	97.83	8,631	1.27	89.14	345
ทับตีเหล็ก	7.50	0.15	97.98	2,615	0.39	89.53	348
อุทอง ^f	75.00	1.35	99.33	28,288	4.16	93.69	377
ไร่ใหญ่ ^{ff}	10.62	0.19	99.52	6,012	0.88	94.57	566
ท่าระหัด ^{ff}	13.75	0.25	99.77	7,839	1.15	95.72	570
สองพี่น้อง ^{fff}	10.40	0.18	99.95	10,557	1.55	97.27	1,015
ท่าพี่เลี้ยง ^{fff}	3.03	0.05	100.00	18,587	2.73	100.00	6,134
ผลรวม	5550.19	100.00	6224.52	580,413	100.00	4261.24	122

ศูนย์วิทยทรัพยากร
จุฬาลงกรณ์มหาวิทยาลัย

- หมายเหตุ /// ตำบลที่เป็นเทศบาล -
 // ตำบลที่เป็นเทศบาลเมืองสุพรรณบุรีบางส่วน
 / ตำบลที่เป็นสุขาภิบาลทั้งหมดหรือบางส่วน

ที่มา : ช่อง (2), (5) และ (8) จากตารางที่ ผ.1
 ดรรชนีการรวมตัวของประชากร ปี พ.ศ.2521

$$K = \frac{\text{ผลรวมร้อยละสะสมของพื้นที่} - \text{ผลรวมร้อยละสะสมของประชากร}}{\text{ผลรวมร้อยละสะสมของพื้นที่}}$$

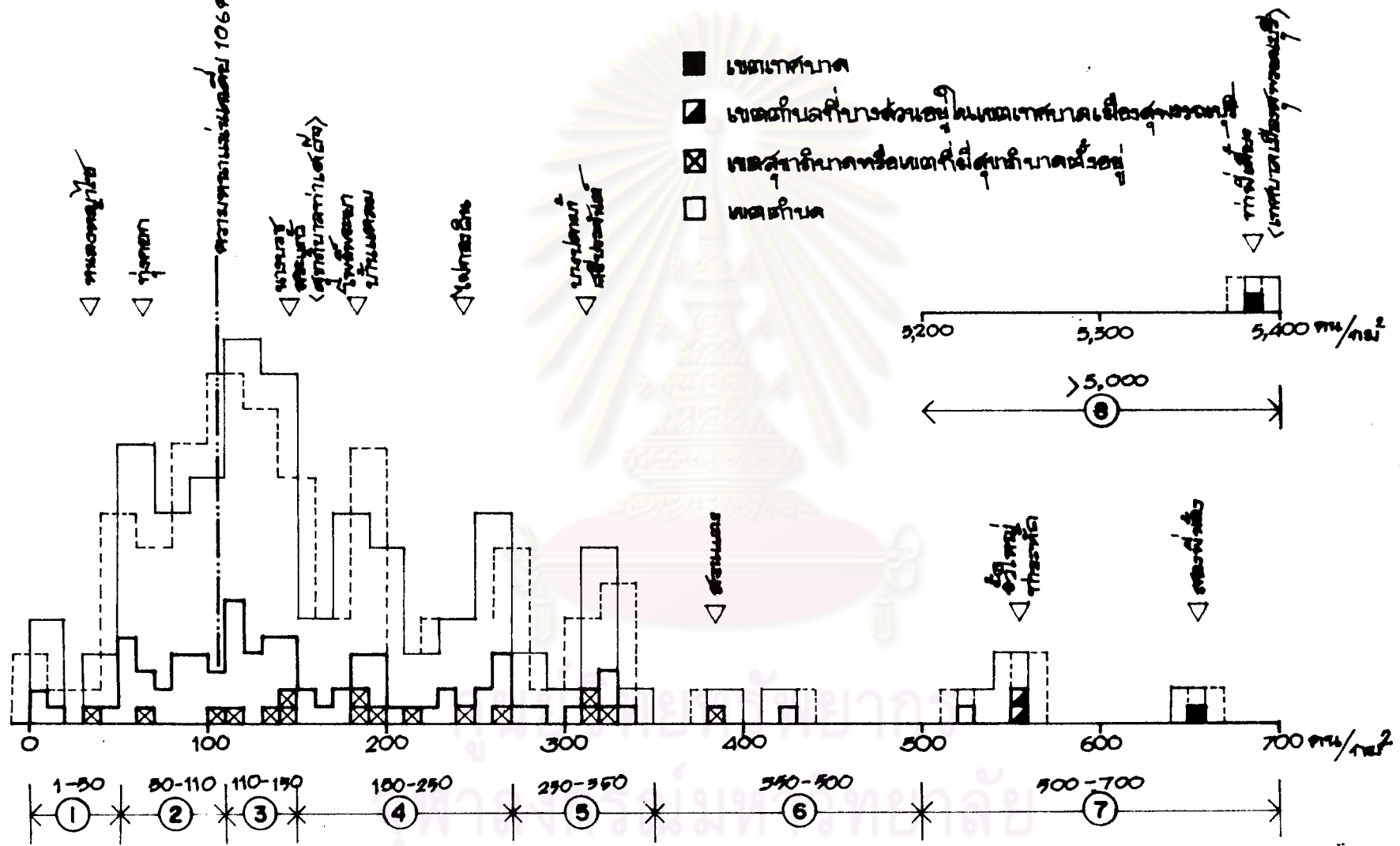
$$= \frac{6224.52 - 4261.24}{6224.52} = 0.315\%ก$$

ความหนาแน่นเฉลี่ยทั้งจังหวัด = 122 คน/กม²

ศูนย์วิทยทรัพยากร
 จุฬาลงกรณ์มหาวิทยาลัย

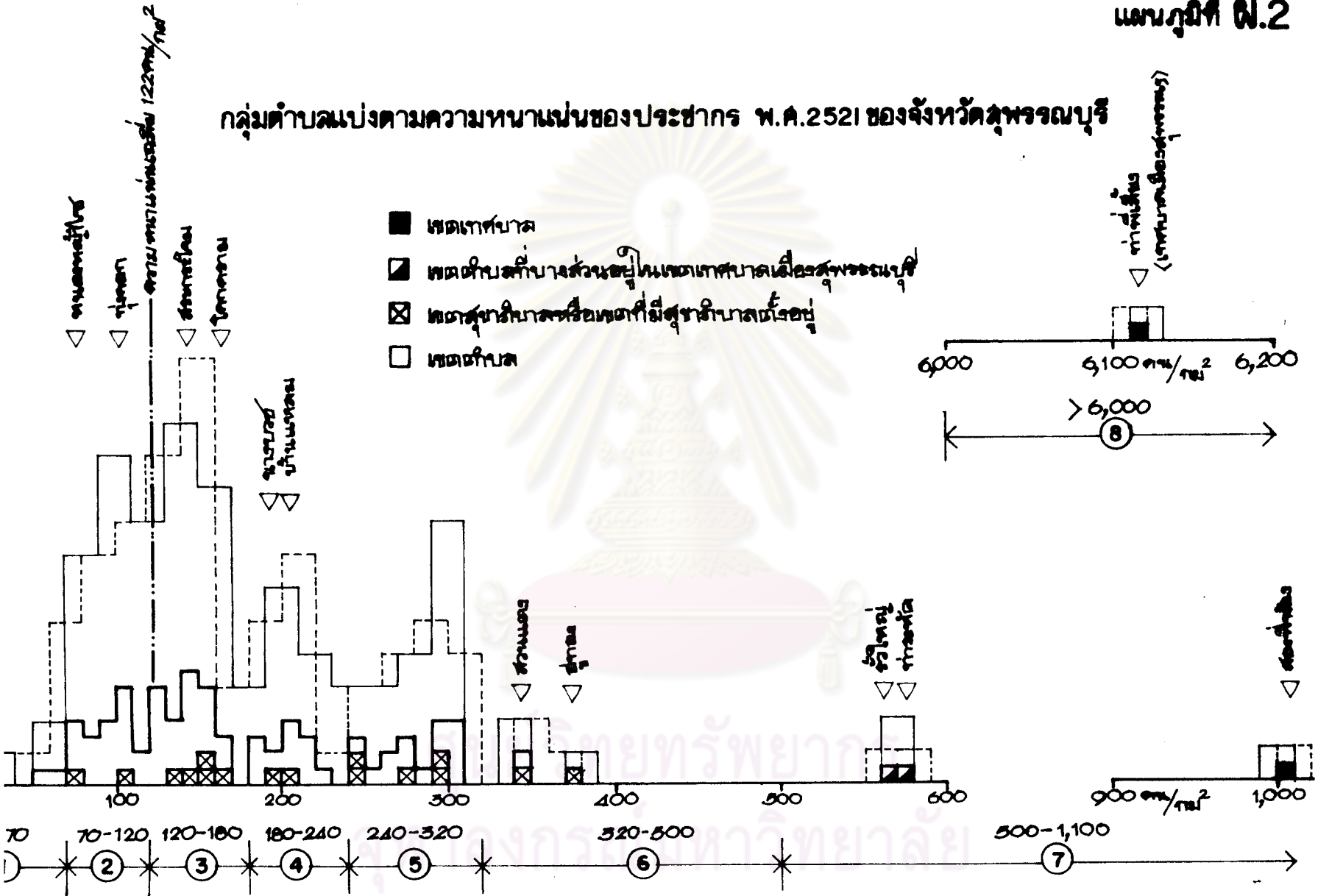
กลุ่มตำบลแบ่งตามความหนาแน่นของประชากร พ.ศ.2509 ของจังหวัดสุพรรณบุรี

ความหนาแน่นประชากรเฉลี่ย 106 คน/กม²



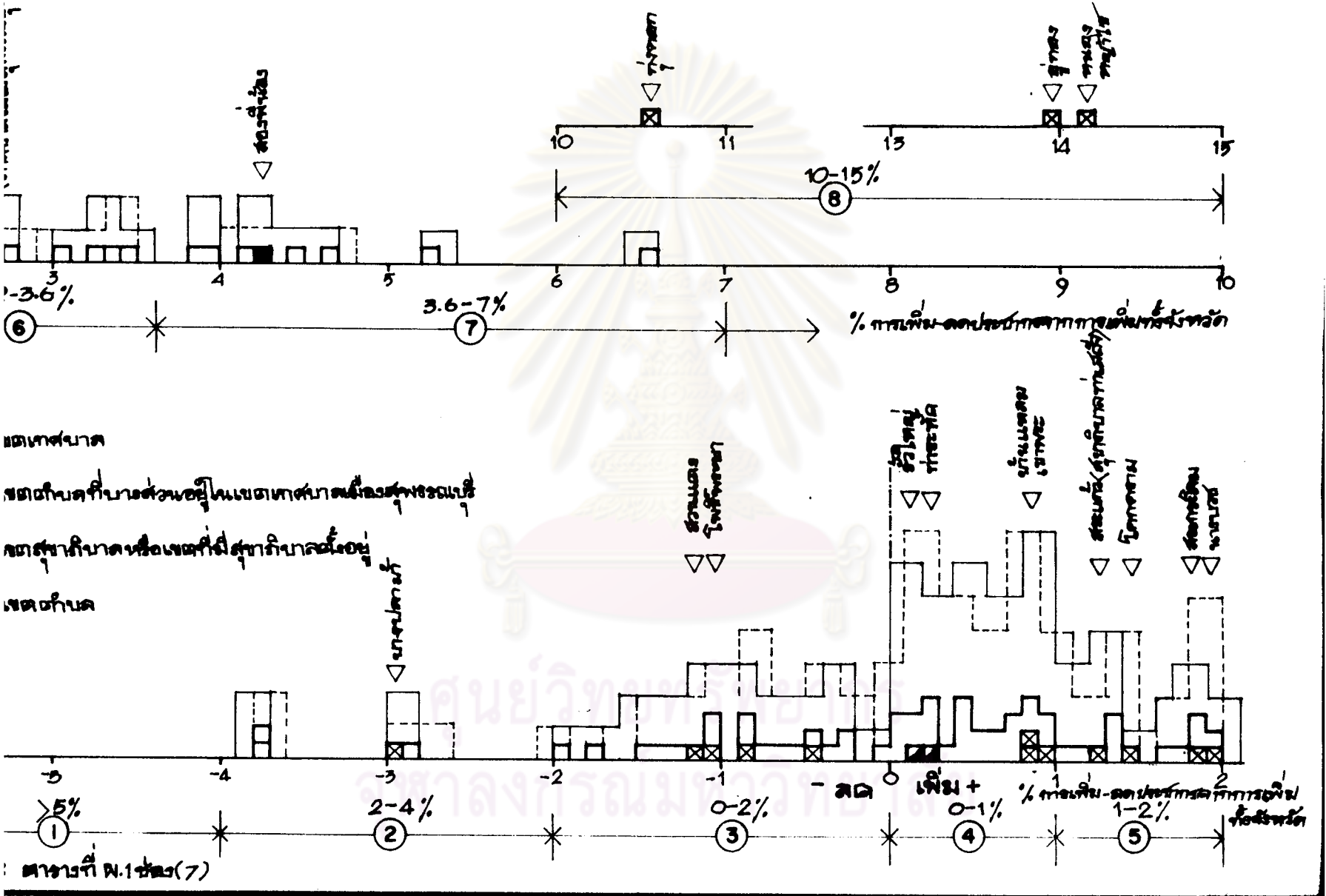
๑: ตารางที่ ๗.๑ หน้า ๘

กลุ่มตำบลแบ่งตามความหนาแน่นของประชากร พ.ศ.2521 ของจังหวัดสุพรรณบุรี



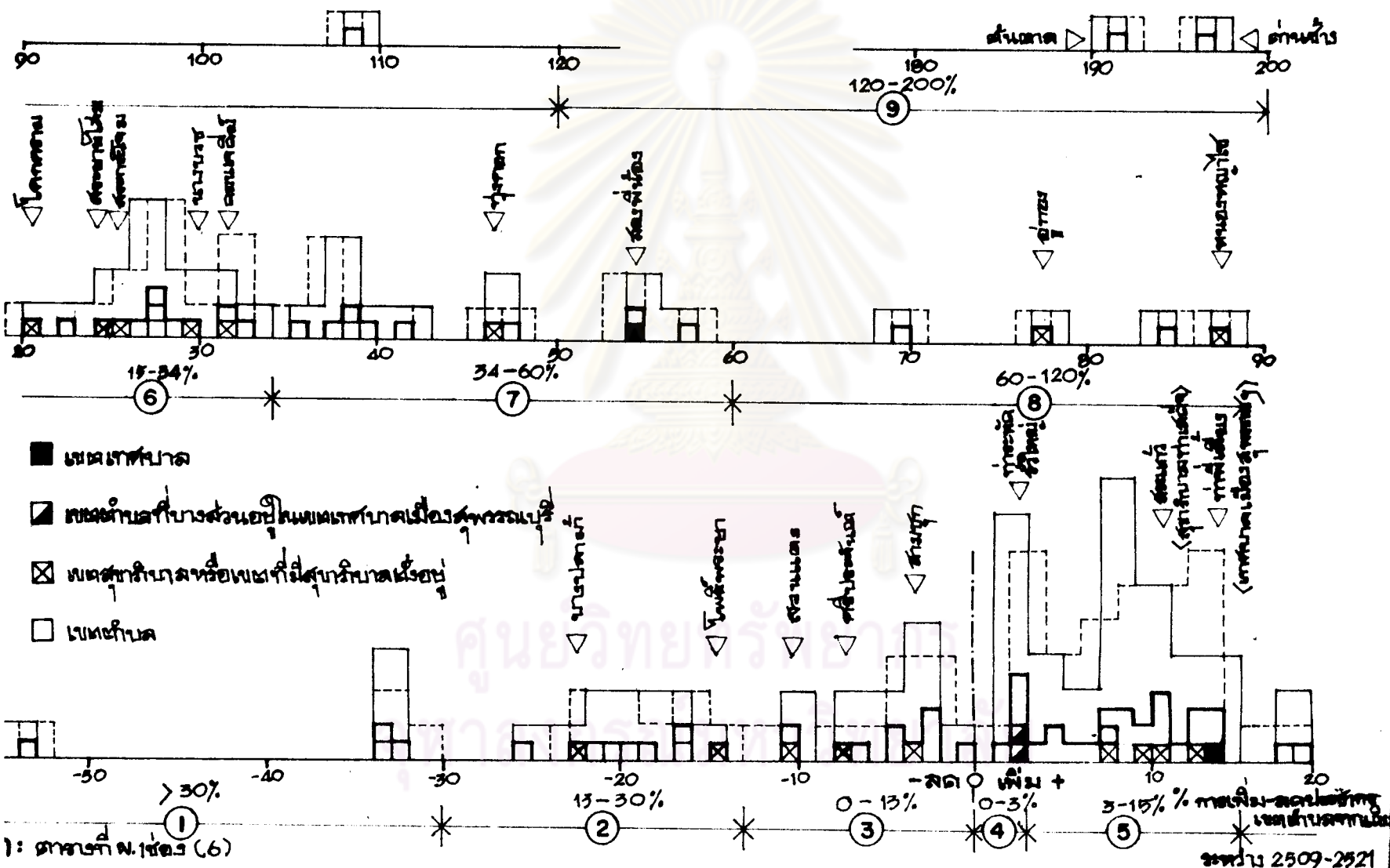
ตารางที่ ๗.1 ต่อ (๙)

เปลี่ยนแปลงประชากรเขต. ำป-เป็นรั้-ละของการเพิ่มทั้งจังหวัด. ระหว่าง ค.ศ.2509-2521 ของจังหวัด. ุ จอมบุรี



ตารางที่ ๗.1 ช่อง(7)

เปลี่ยนแปลงประชากรเขตตำบลใน พ.ศ.2521 เป็นร้อยละจากจำนวนประชากร พ.ศ.2509 ของจังหวัดสุพรรณบุรี



๑: ตำบลท่าช้าง พ.ศ. 2509 (6)

แนวทางพัฒนาเทศบาลตำบลสองพี่น้อง พ.ศ. 2523-2524

แผนพัฒนาเทศบาลตำบลสองพี่น้อง ฉบับที่ 1 (พ.ศ. 2523-2524) จัดทำขึ้นเพื่อแก้ไขปัญหาความเดือดร้อนและเพื่อสนองความต้องการของประชาชน ในระยะเพียง 2 ปีเท่านั้น ซึ่งไม่สามารถจะแก้ไขปัญหาต่างๆ ของประชาชนและสนองความต้องการของประชาชนได้ทุกกรณี แต่ก็ได้พยายามจัดทำโดยคำนึงถึงความจำเป็นก่อนหลังตามที่งบประมาณของเทศบาลจะอำนวยให้ ยึดนโยบายของรัฐบาลแผนพัฒนาเศรษฐกิจและสังคมแห่งชาติ ฉบับที่ 4 (พ.ศ. 2520-2524) นโยบายของกระทรวงมหาดไทย นโยบายและแผนพัฒนาจังหวัดสุพรรณบุรี และหน้าที่ของเทศบาลตามที่กฎหมายกำหนดได้เป็นหลักในการพิจารณากำหนดนโยบายของเทศบาล วัตถุประสงค์ เป้าหมายและกำหนดแนวทางพัฒนา โดยจำแนกออกเป็นแผนงานใหญ่ๆ ดังต่อไปนี้

1. แผนการรักษาความสงบเรียบร้อย ดำเนินการในเรื่อง

- 1.1 สืบหากำลังเจ้าหน้าที่ป้องกันและบรรเทาสาธารณภัยให้เพียงพอ
- 1.2 สืบหาอุปกรณ์เครื่องมือ เครื่องใช้ในการป้องกันและบรรเทาสาธารณภัยให้เพียงพอ
- 1.3 สืบหาเครื่องมืออาละล้มศรีป้องกันและบรรเทาสาธารณภัย
- 1.4 วางท่อน้ำดับเพลิง

2. แผนพัฒนาการคลัง ดำเนินการในเรื่อง

- 2.1 สืบเก็บรายได้ให้ทั่วถึง
- 2.2 ปรับปรุงอัตราค่าธรรมเนียมและค่าภาษีและรายได้ต่างๆ ของเทศบาลให้สูงขึ้น

3. แผนพัฒนาการศึกษาและวัฒนธรรม ดำเนินการในเรื่อง

- 3.1 ส่งมอบพนักงานครูเทศบาล
- 3.2 ก่อสร้างสนามแบดมินตันและสนามเทนนิส
- 3.3 ก่อสร้างบ้านพักครู

- 3.5 สักการแข่งขันทบอลลประชาชน
 - 3.6 ล้งเล็รรมการสดงานล้งกรานต์
 - 3.7 ก่อสร้งเช็อนโรงเรยนเทศบาล 2 อำนวยวิทย์
4. แผนพัฒนาการสำธารณลู่ย ตำเนินการในเร็อง
 - 4.1 ให้ภูมิคุ้มกันโรค
 - 4.2 บริการตำนสำธารณลู่ยเคล็อนที่
 - 4.3 อนามัยโรงเรยน
 - 4.4 รักษาพยาบาลผู้ป่วยเจ็บเล็กน้อย
 - 4.5 การวางแผนครอบครัว
 - 4.6 การลู่ยอภิบาลอาหาร
 - 4.7 การก่่อสร้งท่อระบายน้ำ
5. การพัฒนาเมืองและล้งแวดล้้อม ตำเนินการในเร็อง
 - 5.1 ถมดินยกระดบัถนนที่ถูกน้ท่วม
 - 5.2 ขยายผิวจราจรถนนให้กว้าง
 - 5.3 ก่อสร้งสะพาน
 - 5.4 ราวยางแอสฟัลท์ผิวจราจรถนน
 - 5.5 ถมดินยกระดบัสนามเด็กเล่น
6. แผนพัฒนาการบริหารทั่วโป ตำเนินการในเร็อง
 - 6.1 การประชาลัมพันธ์
 - 6.2 ปรังปรุงเลขหมายประจำบ้าน
 - 6.3 ปรังปรุงลัมรรถภาพพนักงานเทศบาล

7. แผนพัฒนาการสาธารณสุขโลก ดำเนินการในเรื่อง

- 7.1 ขุดเจาะบ่อน้ำบาดาล
- 7.2 วางท่อเมนประปา
- 7.3 ก่อสร้างอาคารสำหรับติดตั้งเครื่องกำเนิดไฟฟ้า

อย่างไรก็ดี แผนการพัฒนาเทศบาลฉบับที่ 1 (พ.ศ. 2523-2524) จะไม่สามารถดำเนินการได้ครบถ้วนทุกด้าน เนื่องจากถูกจำกัดด้วยกำลังงบประมาณและระยะเวลาดำเนินการ ส่วนที่เหลือมิได้กำหนดในแผนนี้ จะได้นำเข้าแผนพัฒนาเทศบาลสองพี่น้อง ฉบับที่ 2 (พ.ศ. 2525-2529) ต่อไป

ศูนย์วิทยทรัพยากร
จุฬาลงกรณ์มหาวิทยาลัย

ข้อมูลสรุปบางประการจากแบบสอบถามเกี่ยวกับชุมชนเทศบาลสองพี่น้อง

ที่	ข้อมูล	ร้อยละ
	<u>ข้อมูลแสดงถึงสภาพปัจจุบัน</u>	
1	เป็นเจ้าของที่ดิน	75
2	เป็นเจ้าของบ้าน	77
3	อยู่มาแต่เดิม (อยู่มานานกว่า 10 ปี)	82
4	เหตุที่อยู่อาศัยในบริเวณลุ่มปัจจุบัน	
	ใกล้บ้านชุมชนของตำบล	32
	ใกล้ที่ทำงาน	13
5	ซื้อสินค้าและอาหารจากร้านค้าใกล้บ้าน	94
6	สินค้าที่จำหน่ายซื้อมาจาก	
	ต่างจังหวัด (กทม. นครปฐม กาญจนบุรี ราชบุรี)	36
	ภายในจังหวัด	31
7	จำหน่ายสินค้าในลักษณะ	
	ขายปลีกและขายส่ง	43
	ขายปลีก	39
8	ลูกค้าที่ซื้อสินค้าอยู่ภายในอำเภอ	60
9	ในระยะ 5 ปี (2517-2521) กิจการค้าเป็นอย่างไร	
	คงที่	58
	ดีขึ้น	33

ที่	ข้อมูล	ร้อยละ
	<u>ข้อมูลแสดงถึงอนาคต</u>	
1	คิดจะย้ายไปอยู่ที่อื่น	17
2	ต้องการให้ชุมชนเปลี่ยนแปลง	79
3	ต้องการให้เปลี่ยนแปลง	
	ตลาดและศูนย์การค้าให้ดีขึ้น	25
	อาคารบ้านเรือนให้ดีขึ้น	23
	สถานที่นั่งพักผ่อนให้ทันสมัย	11
	ร้านค้าอาคารพาณิชย์ให้ทันสมัย	10
	สภาพแวดล้อมและการคมนาคม	6
4	ควรปรับปรุงชุมชนในด้านใด	
	ถนนให้ทันสมัยกว่าเดิม	13
	การระบายน้ำและปัญหาน้ำท่วม	12
	ประปาให้ทั่วถึงและเพียงพอ	11
	จัดให้มีสถานที่พักผ่อนหย่อนใจและสวนสาธารณะ	11
	บริการไฟฟ้าให้ทั่วถึงทั้งพื้นที่	9
	ทางเท้า	9
	การกำจัดขยะมูลฝอย	8
	การป้องกันเพลิงไหม้	8

ประวัติ



นายบุญเสริม เกษมพันธุ์กุล เกิดเมื่อวันที่ 10 เมษายน พ.ศ. 2489 ที่อำเภอภอลิพล
 จังหวัดนครศรีธรรมราช สำเร็จการศึกษาปริญญาสถาปัตยกรรมศาสตร์บัณฑิต จาก FAR EASTERN
 UNIVERSITY, PHILIPPINES. เมื่อปี พ.ศ. 2514 และเข้าศึกษาต่อในภาควิชาผังเมือง
 บัณฑิตวิทยาลัย จุฬาลงกรณ์มหาวิทยาลัย ในปี พ.ศ. 2520

ปัจจุบัน รับราชการตำแหน่งสถาปนิก กองพัฒนาอาคารสถานที่ กรมการฝึกหัดครู กระทรวง
 ศึกษาธิการ.

ศูนย์วิทยทรัพยากร
 จุฬาลงกรณ์มหาวิทยาลัย