

สภาพทั่วไป

4.1 เขตการปกครองของสถานีตำรวจ

กองบัญชาการตำรวจนครบาล (บช.น.) เป็นหน่วยงานของกรมตำรวจที่มีขอบเขตความรับผิดชอบครอบคลุมทั้งพื้นที่ของกรุงเทพมหานคร 1,568.74 ตารางกิโลเมตร และมีหน้าที่หลักในการคุ้มครองป้องกันชีวิตและทรัพย์สินของประชาชนให้มีความปลอดภัยจากอาชญากรรม ในปัจจุบัน บช.น. มีหน่วยงานที่อยู่ในหน้าที่ความรับผิดชอบ 7 หน่วยงานใหญ่ ๆ ดังนี้

- (1) กองบังคับการตำรวจนครบาลพระนครเหนือ (บก.น.เหนือ)
- (2) กองบังคับการตำรวจนครบาลพระนครใต้ (บก.น.ใต้)
- (3) กองบังคับการตำรวจนครบาลพระนครธนบุรี (บก.น.ธน.)
- (4) กองบังคับการสายตรวจและปฏิบัติการพิเศษ (บก.สปท.)
- (5) กองบังคับการตำรวจจราจร (บก.จร.)
- (6) กองบังคับการอำนวยการ (บก.อก.)
- (7) กองกำกับการสวัสดิภาพเด็กและเยาวชน (กก.สค.)

แต่ในที่จะกล่าวถึงเฉพาะ บก.น.เหนือ, บก.น.ใต้ และ บก.น.ธน. ซึ่งมีจำนวนสถานีตำรวจนครบาลในเขตความรับผิดชอบรวมกัน 69 สน.เท่านั้น โดยจะพิจารณาถึงจำนวนสน.ในเขตการปกครองของกรุงเทพมหานครและพื้นที่ความรับผิดชอบของ สน.ในแต่ละ บก.น. ดังนี้

- ก. กองบังคับการตำรวจนครบาลพระนครเหนือ (บก.น.เหนือ)

บก.น.เหนือมีเขตพื้นที่ความรับผิดชอบ 780.46 ตารางกิโลเมตร คิดเป็นร้อยละ 49.75% ของพื้นที่กรุงเทพมหานครมีจำนวนประชากรในปี 2527 เท่ากับ 2,299,890 คิดเป็น 44.45% ของประชากรทั้งหมดของกรุงเทพมหานคร และในปี 2530 มี 2,488,659 คน คิดเป็น 45.38% ของประชากรทั้งหมดของกรุงเทพมหานคร โดยมีจำนวนสถานีตำรวจนครบาล

(สน.) ที่อยู่ในความดูแลรับผิดชอบในปี 2530 จำนวน 26 สน. เป็นสน.ที่อยู่ในเขตชั้นในของ กรุงเทพมหานคร 11 สน. และอยู่ในเขตต่อเมืองและชั้นนอกของกรุงเทพมหานคร 15 สน.

ข. กองบังคับการตำรวจนครบาลพระนครใต้ (บก.น.ใต้)

บก.น.ใต้ มีเขตพื้นที่ความรับผิดชอบ 331.16 ตารางกิโลเมตร คิดเป็น 21.11% ของพื้นที่กรุงเทพมหานคร มีจำนวนประชากรในปี 2527 เท่ากับ 1,359,946 คิดเป็น 26.28% ของประชากรทั้งหมดของกรุงเทพมหานคร และในปี 2530 มี 1,398,364 คน คิดเป็น 25.50% ของประชากรทั้งหมดของกรุงเทพมหานคร โดยมีจำนวนสถานีตำรวจนครบาล (สน.) ที่อยู่ในความดูแลรับผิดชอบในปี 2530 จำนวน 16 สน. เป็น สน.ที่อยู่ในเขตชั้นในของ กรุงเทพมหานคร 9 สน. และอยู่ในเขตต่อเมืองและชั้นนอกของกรุงเทพมหานคร 17 สน.

ค. กองบังคับการตำรวจนครบาลธนบุรี (บก.น.ธน.)

บก.น.ธน. มีเขตพื้นที่ความรับผิดชอบ 457.12 ตารางกิโลเมตร คิดเป็น 29.14% ของพื้นที่กรุงเทพมหานคร มีจำนวนประชากรในปี 2527 เท่ากับ 1,514,846 คน คิดเป็น 29.27% ของประชากรทั้งหมดของกรุงเทพมหานคร และในปี 2530 มี 1,596,713 คน คิดเป็น 29.12% ของประชากรทั้งหมดของกรุงเทพมหานคร โดยมีจำนวนสถานีตำรวจนครบาล (สน.) ที่อยู่ในความดูแลรับผิดชอบในปี 2530 จำนวน 27 สน. เป็น สน.ที่อยู่ในเขตชั้นในของกรุงเทพมหานคร 16 สน. และอยู่ในเขตต่อเมืองและชั้นนอกของกรุงเทพมหานคร 11 สน.

การพิจารณาแบ่งเขต สน. ชั้นในและชั้นนอก

เนื่องจากในปัจจุบัน บช.น. ยังไม่ได้กำหนดเกณฑ์ในการแบ่งเขต สน. ชั้นในและชั้นนอก จึงได้อนุมัติตามการแบ่งเขตชั้นในและชั้นนอกของกรุงเทพมหานคร ซึ่งได้กำหนดไว้ดังนี้

ก. เขตชั้นใน ประกอบด้วย 12 เขต ได้แก่ เขตพระนคร บ่อมปราบศัตรูพ่าย ปทุมวัน สัมพันธวงศ์ ยานนาวา คูสิต พญาไท ธนบุรี คลองสาน บางกอกน้อย และบางกอกใหญ่

ข. เขตต่อเมืองและชั้นนอก ประกอบด้วย 12 เขต ได้แก่ เขตห้วยขวาง พระโขนง บางเขน บางกะปิ หนองจอก มีนบุรี ลาดกระบัง ภาษีเจริญ บางขุนเทียน คลองจั่น ราษฎร์บูรณะ และหนองแขม ดังรายละเอียดดังนี้

ก. ในเขตชั้นในของกรุงเทพมหานคร

บก.น.เหนือ มีเขตพื้นที่ความรับผิดชอบในเขตชั้นในของกรุงเทพมหานคร 48.70 ตารางกิโลเมตร คิดเป็น 3.10% ของพื้นที่กรุงเทพมหานคร มีจำนวนประชากรในเขตชั้นในของกรุงเทพมหานครในปี 2527 เท่ากับ 1,087,159 คน คิดเป็น 21.01% ของประชากรทั้งหมดของกรุงเทพมหานครและในปี 2530 มี 1,127,374 คน คิดเป็น 20.56% ของประชากรทั้งหมดของกรุงเทพมหานคร โดยมีจำนวน สน.ที่อยู่ในความดูแลรับผิดชอบในเขตชั้นในของกรุงเทพมหานครในปี 2530 จำนวน 11 สน. ในเขตต่าง ๆ ดังนี้ ในเขตพระนคร ประกอบด้วย สน.สำราญราษฎร์, พระราชวัง, ชนະสงคราม ในเขตป้อมปราบฯ ได้แก่ สน.นางเลิ้ง ในเขตสัมพันธวงศ์ ได้แก่ สน.จักรวรรดิ ในเขตดุสิต ได้แก่ สน.ดุสิต, สามเสน และ เตาปูน ในเขตพญาไท ได้แก่ สน.พญาไท, บางซื่อ และดินแดง

บก.น.ใต้ มีเขตพื้นที่ความรับผิดชอบในเขตชั้นในของกรุงเทพมหานคร 53.97 ตารางกิโลเมตร คิดเป็น 3.44% ของพื้นที่กรุงเทพมหานคร มีจำนวนประชากรในเขตชั้นในของกรุงเทพมหานคร ในปี 2527 เท่ากับ 793,921 คนคิดเป็น 15.35% ของประชากรทั้งหมดของกรุงเทพมหานครและในปี 2530 มี 779,857 คน คิดเป็น 14.23% ของประชากรทั้งหมดของกรุงเทพมหานคร โดยมีจำนวน สน.ที่อยู่ในความดูแลรับผิดชอบในเขตชั้นในของกรุงเทพมหานคร ในปี 2530 จำนวน 9 สน. ในเขตต่าง ๆ ดังนี้ ในเขตป้อมปราบฯ ได้แก่ สน.พลับพลาไชย 1 ในเขตสัมพันธวงศ์ได้แก่ สน.พลับพลาไชย 2 ในเขตปทุมวัน ได้แก่ สน.ปทุมวันและลุมพินี ในเขตบางรัก ได้แก่ สน.บางรัก, ยานนาวา, ทุ่งมหาเมฆ และวัดพระยาไกร ในเขตยานนาวา ได้แก่ สน.บางโพงพาง

บก.น.ชน. มีเขตพื้นที่ความรับผิดชอบในเขตชั้นในของกรุงเทพมหานคร 52.80 ตารางกิโลเมตร คิดเป็น 3.37% ของพื้นที่กรุงเทพมหานคร มีจำนวนประชากรในเขตชั้นในของกรุงเทพมหานคร ในปี 2527 เท่ากับ 796,941 คน คิดเป็น 15.39% ของประชากรทั้งหมดของกรุงเทพมหานคร และในปี 2530 มี 808,089 คน คิดเป็น 14.71% ของประชากรทั้งหมดของกรุงเทพมหานคร โดยมีจำนวน สน.ที่อยู่ในความดูแลรับผิดชอบในเขตชั้นในของกรุงเทพมหานคร ในปี 2530 จำนวน 16 สน.และในจำนวนนี้มี สน.ที่รับผิดชอบพื้นที่ในน้ำรวมอยู่ด้วย 4 สน. คือ สน.ปากคลองสาน, บางคอแหลม, บวรมงคล และบางโพ ซึ่งจะไม่นำมา

พิจารณารวมกันในที่นี้ สำหรับ สน.ที่เหลือจำนวน 12 สน.อยู่ในเขตต่าง ๆ ดังนี้ ในเขตคลองสาน ได้แก่ สน.บุปผาราม, สำเหร่ และสมเด็จพระยา ในเขตธนบุรี ได้แก่ สน.บางยี่เรือ, ตลาดพลู, บางยี่ขันและวัดรวก ในเขตบางกอกใหญ่ ได้แก่ สน.บางกอกใหญ่และท่าพระ

ข. ในเขตต่อเมืองและชั้นนอกของกรุงเทพมหานคร

บก.น. เหนือมีเขตพื้นที่ความรับผิดชอบในเขตต่อเมืองและชั้นนอกของกรุงเทพมหานคร 731.76 ตารางกิโลเมตร คิดเป็น 46.65% ของพื้นที่กรุงเทพมหานคร มีจำนวนประชากรในเขตต่อเมืองและชั้นนอกของกรุงเทพมหานคร ในปี 2527 เท่ากับ 1,212,731 คน คิดเป็น 23.44% ของประชากรทั้งหมดของกรุงเทพมหานคร และในปี 2530 มี 1,361,285 คน คิดเป็น 24.82% ของประชากรทั้งหมดของกรุงเทพมหานคร โดยมีจำนวน สน.ที่อยู่ในความดูแลรับผิดชอบในเขตต่อเมืองและชั้นนอกของกรุงเทพมหานคร ในปี 2530 จำนวน 15 สน. ในเขตต่าง ๆ ดังนี้ ในเขตบางเขน ได้แก่ สน.บางเขน, ประชาชื่น, พหลโยธิน, และดอนเมือง ในเขตบางกะปิ ได้แก่ สน.ลาดพร้าว, หัวหมาก, คันนายาว และบางชัน ในเขตห้วยขวาง ได้แก่ สน.ห้วยขวาง, สุทธิสารและมักกะสัน ในเขตมีนบุรี ได้แก่ สน.มีนบุรี ในเขตหนองจอก ได้แก่ สน.หนองจอก, ลำหิน และลำผักชี

บก.น.ใต้ มีเขตพื้นที่ความรับผิดชอบในเขตต่อเมืองและชั้นนอกของกรุงเทพมหานคร 277.19 ตารางกิโลเมตรคิดเป็น 17.67% ของพื้นที่กรุงเทพมหานครมีจำนวนประชากรในเขตต่อเมืองและชั้นนอกของกรุงเทพมหานคร ในปี 2527 เท่ากับ 566,025 คน คิดเป็น 10.93% ของประชากรทั้งหมดของกรุงเทพมหานครและในปี 2530 มี 618,507 คน คิดเป็น 11.27% ของประชากรทั้งหมดของกรุงเทพมหานคร โดยมีจำนวน สน.ที่อยู่ในความดูแลรับผิดชอบในเขตต่อเมืองและชั้นนอกของกรุงเทพมหานคร ในปี 2530 จำนวน 7 สน. ในเขตต่าง ๆ ดังนี้ ในเขตพระโขนง ได้แก่ สน.พระโขนง, คลองตัน, ประเวศ, ทองหล่อและบางนา ในเขตลาดกระบัง ได้แก่ สน.ลาดกระบังและจรเข้บัว

บก.น.ธน. มีเขตพื้นที่ความรับผิดชอบในเขตต่อเมืองและชั้นนอกของกรุงเทพมหานคร 404.32 ตารางกิโลเมตร คิดเป็น 25.77% ของพื้นที่กรุงเทพมหานคร มีจำนวนประชากรในเขตต่อเมืองและชั้นนอกของกรุงเทพมหานครในปี 2527 เท่ากับ 717,905คน

คิดเป็น 13.88% ของประชากรทั้งหมดของกรุงเทพมหานคร และในปี 2530 มี 788,624 คน คิดเป็น 14.41% ของประชากรทั้งหมดของกรุงเทพมหานคร โดยมีจำนวน สน.ที่อยู่ในความดูแลรับผิดชอบในเขตต่อเมืองและชานนอกของกรุงเทพมหานคร ในปี 2530 จำนวน 11 สน. ในเขตต่าง ๆ ดังนี้ ในเขตภาษีเจริญ ได้แก่ สน.ภาษีเจริญ, บางเสาธง และหลักสอง ในเขตบางขุนเทียน ได้แก่ สน.บางขุนเทียน, ท่าข้าม และบางมด ในเขตหนองแขม ได้แก่ สน.หนองแขม ในเขตคลองตัน ได้แก่ สน.คลองตัน และศาลาแดง ในเขตราษฎร์บูรณะ ได้แก่ สน.ราษฎร์บูรณะ และ สน.ทุ่งครุ

สำหรับการแบ่งเขตของ สน.ในเขตชั้นในและในเขตต่อเมืองและชานนอกของกรุงเทพมหานคร ดังกล่าวข้างต้นได้แสดงให้เห็นในแผนที่ประกอบหมายเลข 4.1

4.2 ประชากร

ในการศึกษาข้อมูลด้านประชากรพบว่าในปี พ.ศ. 2527 บก.น.เหนือ, บก.น.ใต้ และ บก.น.ธน. มีจำนวนประชากรเท่ากับ 2,299,890 คน 1,359,946 คน และ 1,514,846 คน ตามลำดับ และเมื่อรวมกันแล้วได้เท่ากับ 5,174,682 คน ซึ่งตรงกับจำนวนประชากรของ 24 เขต ที่อยู่ในกรุงเทพมหานคร และในปี 2530 บก.น.เหนือ, บก.น.ใต้ และ บก.น.ธน. มีจำนวนประชากรเท่ากับ 2,488,659 คน, 1,398,364 คน และ 1,596,713 คน ตามลำดับ เมื่อรวมแล้วได้เท่ากับ 5,483,736 คน ซึ่งในรายละเอียดจะขอกล่าวดังต่อไปนี้


4.2.1 จำนวนและความหนาแน่นของประชากรรายสถานีตำรวจ

ก. จำนวนของประชากรรายสถานีตำรวจ

ในปี พ.ศ. 2527 บก.น.เหนือ มี สน.จำนวน 26 สน. บก.น.ใต้ และ บก.น.ธน. มีจำนวน 16 และ 27 สน. ตามลำดับ ประชากรรวมของ กทม.มี 5,174,682 คนซึ่งคิดเป็น 100% อยู่ใน บก.น.เหนือมากที่สุด คือ 2,299,890 คนคิดเป็นร้อยละ 44.45 ของประชากร กทม. รองลงมาคือ บก.น.ธน. และ บก.น.ใต้ มีประชากร 1,514,846 คน และ 1,359,946 คน คิดเป็นร้อยละ 29.27 และ 26.28 ตามลำดับ ในบริเวณเขตชั้นในของทั้ง 3 บก.น. มีประชากรรวม 2,678,021 คน คิดเป็นร้อยละ 51.75

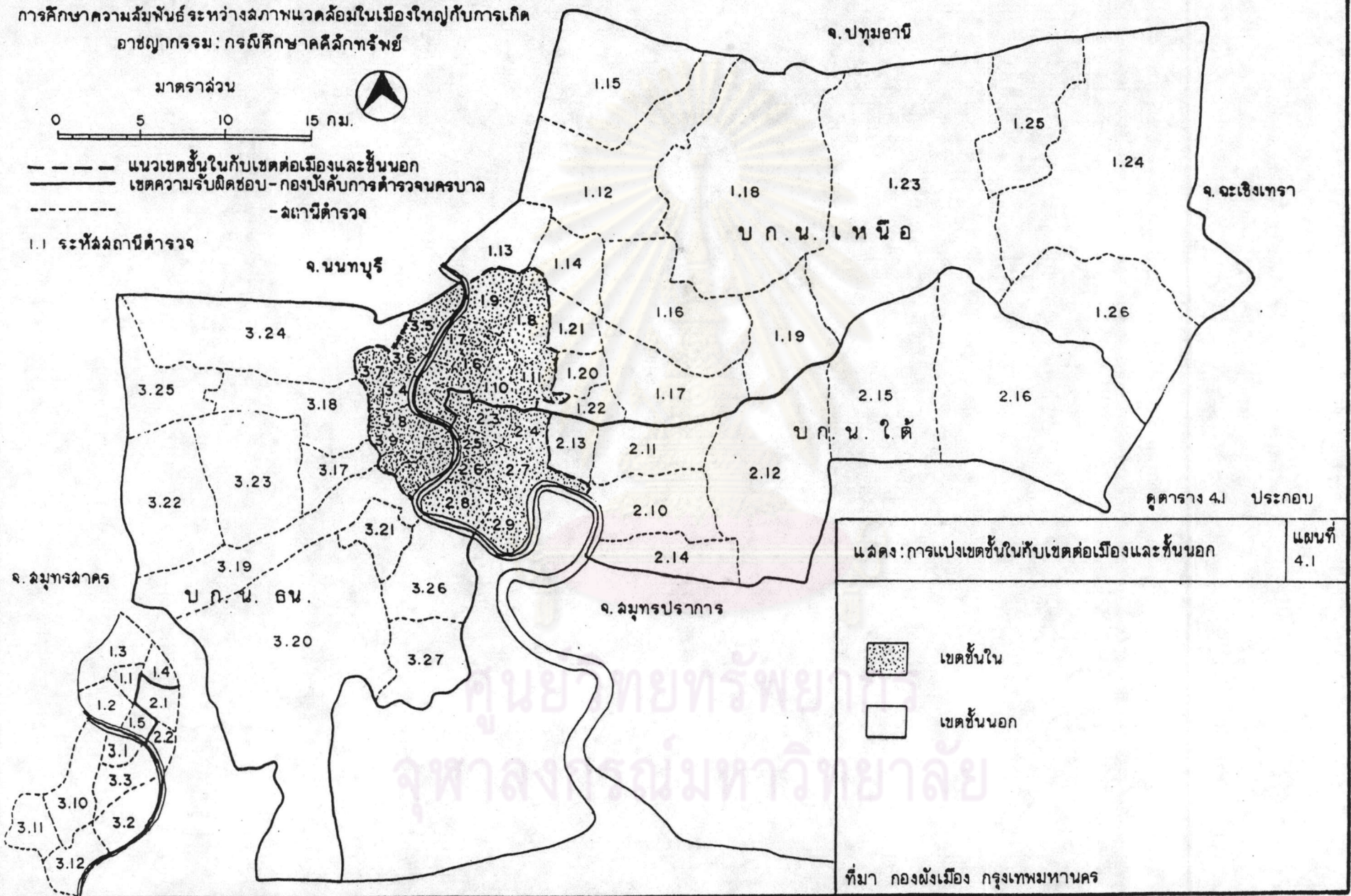
การศึกษาคือความสัมพันธ์ระหว่างสภาพแวดล้อมในเมืองใหญ่กับการเกิด
 อาชญากรรม: กรณีศึกษาคือกรุงเทพฯ

มาตราส่วน



--- แนวเขตชั้นในกับเขตต่อเมืองและชั้นนอก
 ——— เขตความรับผิดชอบ-กองบังคับการตำรวจนครบาล
 - - - - - สถานีตำรวจ

1.1 รหัสสถานีตำรวจ



ของประชากร กทม. เขตชั้นในของ บก.น.ที่มีจำนวนประชากรสูงสุด ได้แก่ บก.น.เหนือ มีประชากรจำนวน 1,087,159 คน คิดเป็นร้อยละ 21.01 ของประชากร กทม. รองลงมา ได้แก่ บก.น.ธน. และ บก.น.ใต้ มีประชากรจำนวน 796,941 คน และ 793,921 คน คิดเป็นร้อยละ 15.39 และ 15.85 ของประชากรของ กทม.ตามลำดับ ส่วนบริเวณเขตต่อเมืองและชั้นนอกของ กทม. มีประชากรรวม 2,496,661 คน คิดเป็นร้อยละ 48.25 ของประชากร กทม. โดยอยู่ในเขต บก.น.เหนือมากที่สุด มีจำนวน 1,212,731 คน คิดเป็นร้อยละ 23.44 รองลงมาอยู่ในเขต บก.น.ธน. และ บก.น.ใต้ มีจำนวน 717,905 คน และ 566,025 คน คิดเป็นร้อยละ 13.88 และ 10.93 ของประชากร กทม. ตามลำดับ

ในระดับสถานีตำรวจพบว่า สน. ที่มีจำนวนประชากรมากที่สุดคือ สน. สามเสน โดยมีประชากร 216,485 คน คิดเป็นร้อยละ 4.18 ของประชากร กทม. รองลงมาได้แก่ สน.พญาไท, บางเขน, ลาดพร้าว และวัดพระยาไกร โดยมีประชากรจำนวน 188,873 คน, 188,833 คน, 175,683 คน และ 161,170 คน คิดเป็นร้อยละ 3.65, 3.65, 3.39 และ 3.12 ของประชากร กทม. ตามลำดับ ส่วน สน.ที่มีจำนวนประชากรต่ำสุดคือ สน.ลำหิน โดยมีประชากร 8,089 คน คิดเป็นร้อยละ 0.16 ของประชากร กทม. รองลงมาได้แก่ สน.ลำผักชี, ศาลาแดง, ทุ่งครุ และพระราชวัง โดยมีประชากร 10,689 คน, 11,626 คน, 18,483 คน และ 27,189 คน คิดเป็นร้อยละ 0.21, 0.23, 0.36 และ 0.52 ของประชากร กทม. ตามลำดับ โดยสามารถจัดกลุ่ม สน.ต่าง ๆ ออกเป็น 6 กลุ่มดังนี้ (ดูตารางที่ 4.1 และแผนที่หมายเลข 4.2 ประกอบ)

กลุ่มที่ 1 จำนวนประชากรมากกว่า 160,000 คน พบว่าส่วนใหญ่อยู่ในเขตชั้นในของ กทม. โดยเฉพาะในพื้นที่เขต บก.น.เหนือ ได้แก่ สน.สามเสน และพญาไท ส่วนในพื้นที่เขต บก.น.ใต้ ได้แก่ สน.วัดพระยาไกร และส่วนที่อยู่ในเขตต่อเมืองและชั้นนอกมีเฉพาะ สน.ในเขต บก.น.เหนือ ได้แก่ สน.บางเขน และ สน.ลาดพร้าว บริเวณที่มีประชากรสูงสุดนี้จะอยู่ในบริเวณย่านสามเสน พหลโยธิน ลาดพร้าว และยานนาวา

ตารางที่ 4.1 แสดงจำนวนพื้นที่ ประชากร ความหนาแน่นของประชากร การเปลี่ยนแปลงของประชากร และอัตราเพิ่ม คคลัทธิพรหมและอัตราเพิ่ม คคลัทธิพรหมต่อประชากร 1,000 คน ในปี พ.ศ.2527 และ ปี พ.ศ.2530

อันดับ	เขตการปกครอง รายชื่อสถานีตำรวจ	พื้นที่ (ตร.กม.)	จำนวนประชากร				ความหนาแน่นของประชากร		การเปลี่ยนแปลง ของประชากร		อัตรา เพิ่ม ระหว่าง ปี พ.ศ. 2527- 2530	จำนวนคคลัทธิพรหมในทะเบียน		อัตรา เพิ่ม ระหว่าง ปี พ.ศ. 2527- 2530	จำนวนคคลัทธิพรหมต่อประชากร 1,000 คน			
			พ.ศ. 2527		พ.ศ. 2530		พ.ศ. 2527	พ.ศ. 2530	2527-2530	%		พ.ศ. 2527	พ.ศ. 2530		พ.ศ. 2527	พ.ศ. 2530		
			จำนวนคน	%	จำนวนคน	%	คน/กม. ²	คน/กม. ²	จำนวนคน	%		จำนวนคน	จำนวนคน		พ.ศ. 2527	พ.ศ. 2530		
ชื่อ	1	2	3	4	5	6	7	8	9	10	11	12	13	14	15	16		
1	ยอกรวม 3 บก.น.	1568.74	5,174,682	100	5,483,736	100	3,299	3,496	+396,668 -87,614	+100 -100	1.95	4,674	3,486	-9.29	0.90	0.64		
	บก.น.เหนือ (รวม)	780.46	2,299,890	44.45	2,488,659	45.38	2,947	3,189	+205,856 -17,087	51.80 -19.50	2.66	2,164	1,548	-10.57	0.94	0.62		
ก.	เขตชั้นใน	48.7	1,087,159	21.01	1,127,374	20.56	22,324	23,149	+57,302 -17,087	+14.45 -19.50	1.22	1,140	545	-21.81	1.05	0.48		
	1.1	สน.สำราญราษฎร์	1.06	43,183	0.83	38,858	0.71	40,739	36,659	-4,325	-4.94	-	60	56	-	1.39	1.44	
	1.2	สน.พระราชวัง	1.50	27,189	0.52	24,786	0.45	18,126	16,524	-2,403	-2.74	-	59	-	-	2.17	-	
	1.3	สน.ชนะสงคราม	2.19	41,098	0.79	41,336	0.75	18,766	18,875	238	0.06	-	142	23	-	3.46	0.56	
	1.4	สน.บางลำภู	2.03	94,721	1.83	94,008	1.71	46,661	46,309	-713	-0.81	-	65	-	-	0.69	-	
	1.5	สน.จักรวรรดิ	0.67	30,540	0.59	29,056	0.53	45,582	43,367	-1,484	-1.69	-	47	7	-	1.54	0.24	
	1.6	สน.ดุสิต	3.58	59,293	1.15	57,778	1.05	16,562	16,139	-1,515	-1.73	-	53	36	-	0.89	0.62	
	1.7	สน.สามเสน	3.35	216,485	4.18	219,978	4.01	64,622	65,665	3,493	0.88	-	84	71	-	0.39	0.32	
	1.8	สน.บางซื่อ	11.35	135,264	2.61	129,495	2.36	11,918	11,409	-5,769	-6.59	-	309	132	-	2.28	1.02	
	1.9	สน.เตาปูน	8.14	143,373	2.77	144,464	2.63	17,613	17,747	1,091	0.28	-	83	-	-	0.58	-	
	1.10	สน.พญาไท	7.76	188,873	3.65	241,353	4.40	24,339	31,102	52,480	13.23	-	126	62	-	0.67	0.26	
	1.11	สน.ดินแดง	7.07	107,140	2.07	106,262	1.94	15,154	15,030	-878	-1.00	-	112	158	-	1.05	1.49	
	ข.	เขตต่อเมือง-ชั้นนอก	731.76	1,212,731	23.44	1,361,285	24.82	1,657	1,860	+148,554	+37.45	3.9	1,024	1,003	-0.69	0.84	0.74	
		1.12	สน.บางเขน	56.28	188,833	3.65	217,718	3.97	3,355	3,869	28,885	7.28	-	120	82	-	0.64	0.38
		1.13	สน.ประชาชื่น	11.21	112,478	2.17	115,952	2.11	10,034	10,034	3,474	0.88	-	65	64	-	0.58	0.55
		1.14	สน.พหลโยธิน	15.24	82,055	1.58	86,663	1.58	5,384	5,687	4,608	1.16	-	89	-	-	1.09	-
		1.15	สน.ดอนเมือง	48.17	113,342	2.20	133,841	2.44	2,353	2,779	20,499	5.17	-	70	101	-	0.62	0.76
1.16		สน.ลาดพร้าว	53.08	175,683	3.39	200,237	3.65	3,310	3,772	24,554	6.19	-	104	213	-	0.59	1.06	

ตารางที่ 4.1 (ต่อ)

อันดับ	เขตการปกครอง รายชื่อสถานีตำรวจ	พื้นที่ (ตร.กม.)	จำนวนประชากร				ความหนาแน่นของประชากร		การเปลี่ยนแปลง ของประชากร		อัตรา เพิ่ม ระหว่าง ปี พ.ศ. 2527- 2530	จำนวนคดีทรัพย์สินในเคหะ		อัตรา เพิ่ม ระหว่าง ปี พ.ศ. 2527- 2530	จำนวนคดีต่อ ประชากร 1,000 คน	
			พ.ศ. 2527		พ.ศ. 2530		พ.ศ. 2527	พ.ศ. 2530	2527-2530	%		พ.ศ. 2527	พ.ศ. 2530			
			จำนวนคน	%	จำนวนคน	%	คน/กม. ²	คน/กม. ²	จำนวนคน	%		จำนวนคน	จำนวนคน			
ช่อง	1	2	3	4	5	6	7	8	9	10	11	12	13	14	15	16
1.17	สน.หัวหมาก	36.55	114,924	2.22	128,065	2.34	3,144	3,504	13,141	3.31	-	162	48	-	1.41	0.38
1.18	สน.คันนายาว	103.78	92,788	1.79	111,490	2.03	894	1,074	18,702	4.72	-	96	170	-	1.04	1.53
1.19	สน.บางชัน	26.36	28,364	0.55	43,350	0.79	1,076	1,645	14,986	3.78	-	32	5	-	1.13	0.12
1.20	สน.ห้วยขวาง	6.88	77,050	1.49	80,208	1.46	11,199	11,658	3,158	0.80	-	109	62	-	1.42	0.77
1.21	สน.สุทธิสาร	9.66	97,672	1.89	104,178	1.90	10,111	10,785	6,506	1.64	-	88	206	-	0.90	1.98
1.22	สน.มักกะสัน	4.47	29,536	0.57	30,980	0.57	6,608	6,931	1,444	0.36	-	33	7	-	1.12	0.23
1.23	สน.มีนบุรี	123.81	45,054	0.87	50,881	0.93	364	411	5,827	1.47	-	36	11	-	0.80	0.22
1.24	สน.หนองจอก	140.61	36,174	0.70	38,093	0.69	257	271	1,919	0.48	-	15	19	-	0.42	0.50
1.25	สน.ลำโพง	37.51	8,089	0.16	8,412	0.15	216	224	323	0.08	-	1	1	-	0.12	0.12
1.26	สน.ลำผักชี	58.15	10,689	0.21	11,217	0.21	184	193	528	0.13	-	4	14	-	0.37	1.25
2.	<u>บก.บ.ใต้ (รวม)</u>	331.16	1,359,946	26.28	1,398,364	25.50	4,107	4,223	+72,976 -34,558	+18.40 -39.44	0.93	1,431	844	-16.14	1.05	0.60
ก.	<u>เขตชั้นในของ กทม.</u>	53.97	793,921	15.35	779,857	14.23	14,710	14,450	+20,494 -34,558	+5.17 -39.44	-0.59	823	436	-19.09	1.04	0.56
2.1	สน.พลับพลาไชย 1	1.03	47,482	0.92	45,514	0.83	46,099	44,188	-1,968	-2.25	-	25	12	-	0.53	0.26
2.2	สน.พลับพลาไชย 2	0.69	29,379	0.57	27,781	0.51	42,578	40,262	-1,598	-1.82	-	105	74	-	3.57	2.66
2.3	สน.ปทุมวัน	4.88	128,446	2.48	101,910	1.86	26,321	20,883	-26,536	-30.29	-	65	1	-	0.51	0.01
2.4	สน.ลุมพินี	5.47	56,563	1.09	66,480	1.21	10,341	12,154	9,917	2.50	-	112	85	-	1.98	1.28
2.5	สน.บางรัก	3.20	62,507	1.21	60,568	1.11	19,533	18,928	-1,939	2.21	-	78	18	-	1.25	0.30
2.6	สน.ยานนาวา	5.57	114,673	2.22	112,156	2.05	20,588	20,136	-2,517	2.87	-	45	-	-	0.39	-
2.7	สน.ทุ่งมหาเมฆ	11.94	120,185	2.32	122,658	2.24	10,066	10,273	2,473	0.62	-	181	26	-	1.51	0.21
2.8	สน.วัดพระยาไกร	9.68	161,170	3.12	167,483	3.05	16,650	17,302	6,313	1.59	-	144	174	-	0.89	1.04
2.9	สน.บางโพธิ์	11.51	73,516	1.42	75,307	1.37	6,387	6,543	1,791	0.45	-	68	46	-	0.93	0.61
ข.	<u>เขตคอเมือง-ชั้นนอก</u>	277.19	566,025	10.93	618,507	11.27	2,042	2,231	+52,482	+13.23	3.00	608	408	-12.45	1.07	0.66

ตารางที่ 4.1 (ต่อ)

อันดับ	เขตการปกครอง รายชื่อสถานีตำรวจ	พื้นที่ (ตร.กม.)	จำนวนประชากร				ความหนาแน่นของประชากร		การเปลี่ยนแปลง ของประชากร		อัตรา เพิ่ม ระหว่าง ปี พ.ศ. 2527- 2530	จำนวนคดีทรัพย์สินในเคาะ		อัตรา เพิ่ม ระหว่าง ปี พ.ศ. 2527- 2530	จำนวนคดีต่อ ประชากร 1,000 คน	
			พ.ศ. 2527		พ.ศ. 2530		พ.ศ. 2527	พ.ศ. 2530	2527-2530	%		พ.ศ. 2527	พ.ศ. 2530		พ.ศ. 2527	พ.ศ. 2530
			จำนวนคน	%	จำนวนคน	%	คน/กม. ²	คน/กม. ²	จำนวนคน	%		จำนวนคน	จำนวนคน		จำนวนคน	จำนวนคน
ช่อง	1	2	3	4	5	6	7	8	9	10	11	12	13	14	15	16
2.10	สน.พระโขนง	19.47	105,607	2.04	115,966	2.12	5,424	5,956	10,359	2.61	-	76	51	-	0.72	0.44
2.11	สน.คลองตัน	17.01	117,615	2.27	128,070	2.25	6,915	7,529	10,455	2.64	-	173	161	-	1.47	1.26
2.12	สน.ประเวศ	55.01	86,402	1.67	92,393	1.68	1,571	1,680	5,991	1.51	-	63	89	-	0.73	0.96
2.13	สน.ทองหล่อ	8.11	100,280	1.94	107,484	1.99	12,365	13,253	7,204	1.82	-	182	-	-	1.82	-
2.14	สน.บางนา	32.56	91,761	1.77	100,354	1.85	2,818	3,082	8,593	2.17	-	69	60	-	0.75	0.60
2.15	สน.ลาดกระบัง	54.13	36,121	0.70	44,793	0.84	667	828	8,672	2.19	-	21	29	-	0.58	0.65
2.16	สน.จระเข้ใหญ่	90.90	28,239	0.55	29,447	0.54	311	324	1,208	0.31	-	24	18	-	0.85	0.61
3.	บก.น.ธ. (รวม)	457.12	1,514,846	29.27	1,596,713	29.12	3,314	3,493	+117,836 -35,969	29.71 -41.05	1.77	1,079	1,097	0.55	0.72	0.69
ก.	เขตชั้นใน กทม.	52.80	796,941	15.39	808,089	14.71	15,094	15,305	+47,117 -35,969	11.88 -41.05	0.46	695	530	-8.64	0.87	0.66
3.1	สน.บุปผาราม	2.31	68,176	1.32	61,320	1.11	29,513	26,546	- 6,856	-7.83	-	79	24	-	1.16	0.39
3.2	สน.สำเหร่	3.65	84,349	1.63	96,751	1.76	23,109	26,507	12,402	3.13	-	50	15	-	0.59	0.16
3.3	สน.สมเด็จพระเจ้าพระยา	1.60	51,927	1.00	53,792	0.98	32,454	33,620	1,865	0.47	-	43	17	-	0.83	0.32
3.4	สน.บางกอกน้อย	3.45	85,055	1.64	81,814	1.49	24,654	23,714	-3,241	3.70	-	47	106	-	0.55	1.30
3.5	สน.บางพลัด	6.08	73,294	1.42	74,525	1.35	12,055	12,257	1,231	0.31	-	83	118	-	1.13	1.58
3.6	สน.บางยี่ขัน	4.41	60,086	1.16	60,168	1.10	13,625	13,644	82	0.02	-	57	-	-	0.95	-
3.7	สน.วัดขวาง	6.91	55,136	1.07	57,957	1.07	7,979	8,387	2,821	0.71	-	44	92	-	0.80	1.59
3.8	สน.บางกอกใหญ่	3.74	70,499	1.36	69,353	1.26	18,850	18,544	-1,146	-1.31	-	54	73	-	0.77	1.05
3.9	สน.ท่าพระ	2.37	34,217	0.66	37,854	0.69	14,438	15,972	3,637	0.92	-	17	16	-	0.50	0.42
3.10	สน.บางยี่เรือ	2.10	78,861	1.52	67,252	1.22	37,553	32,025	-11,609	-13.25	-	85	29	-	1.08	0.43
3.11	สน.ตลาดพลู	1.82	47,267	0.90	34,150	0.62	25,971	18,764	-13,117	-14.97	-	56	20	-	1.19	0.59
3.12	สน.บุคคโล	3.83	88,074	1.70	113,153	2.06	22,996	29,544	25,079	6.32	-	80	20	-	0.91	0.18
3.13	สน.ปากคลองสาน	6.10	-	-	-	-	-	-	-	-	-	-	-	-	-	-

ตารางที่ 4.1 (ต่อ)

อันดับ	เขตการปกครอง รายชื่อสถานีตำรวจ	พื้นที่ (ตร.กม.)	จำนวนประชากร				ความหนาแน่นของประชากร		การเปลี่ยนแปลง ของประชากร		อัตรา เพิ่ม ระหว่าง ปี พ.ศ. 2527- 2530	จำนวนคดีหลักทรัพย์ในทะเล		อัตรา เพิ่ม ระหว่าง ปี พ.ศ. 2527- 2530	จำนวนคดีต่อ ประชากร 1,000 คน	
			พ.ศ. 2527		พ.ศ. 2530		พ.ศ. 2527	พ.ศ. 2530	2527-2530	%		พ.ศ. 2527	พ.ศ. 2530		พ.ศ. 2527	พ.ศ. 2530
			จำนวนคน	%	จำนวนคน	%	คน/กม. ²	คน/กม. ²	จำนวนคน	%		จำนวนคน	จำนวนคน		พ.ศ. 2527	พ.ศ. 2530
ชื่อ	1	2	3	4	5	6	7	8	9	10	11	12	13	14	15	16
3.14	* ส.บางคอแหลม	1.06	-	-	-	-	-	-	-	-	-	-	-	-	-	-
3.15	* ส.บวรมงคล	1.27	-	-	-	-	-	-	-	-	-	-	-	-	-	-
3.16	* ส.บางโพ	2.10	-	-	-	-	-	-	-	-	-	-	-	-	-	-
ช.	<u>เขตคู่มือเมือง-ชั้นนอก</u>	404.32	717,905	13.88	788,624	14.41	1,776	1,951	+70,719	+17.83	3.18	384	567	13.87	0.54	0.72
3.17	สน.ภาษีเจริญ	8.91	83,397	1.60	85,607	1.56	9,360	9,608	2,210	0.56	-	40	107	-	0.48	1.25
3.18	สน.บางเสาธง	23.42	65,043	1.26	71,398	1.31	2,777	3,049	6,355	1.60	-	51	109	-	0.78	1.53
3.19	สน.บางขุนเทียน	33.80	109,397	2.11	117,356	2.14	3,237	3,472	7,959	2.01	-	30	46	-	0.27	0.39
3.20	สน.ท่าข้าม	138.01	92,595	1.79	106,793	1.95	671	774	14,198	3.58	-	17	50	-	0.18	0.47
3.21	สน.บางมด	9.05	34,477	0.67	37,473	0.68	3,810	4,141	2,996	0.76	-	36	81	-	1.04	2.16
3.22	สน.หนองแขม	40.67	39,335	0.76	48,770	0.90	967	1,199	9,435	2.38	-	23	49	-	0.59	1.01
3.23	สน.หลักสอง	36.85	89,374	1.73	99,549	1.82	2,425	2,702	10,175	2.57	-	79	62	-	0.88	0.62
3.24	สน.คลังชั้น	49.40	68,339	1.32	75,060	1.37	1,383	1,519	6,721	1.69	-	34	43	-	0.50	0.57
3.25	สน.ศาลาแดง	24.27	11,626	0.23	13,575	0.25	479	559	1,949	0.49	-	6	3	-	0.52	0.22
3.26	สน.ราชบุรณะ	21.97	105,839	2.05	111,896	2.04	4,817	5,093	6,057	1.53	-	54	-	-	0.51	-
3.27	สน.ทุ่งครุ	17.97	18,483	0.36	21,147	0.39	1,029	1,177	2,664	0.67	-	14	17	-	0.76	0.80


* เขต สน.ที่รับผิดชอบพื้นที่ในน้ำ

ที่มา : ช่อง 2,3,5 จากกองบัญชาการตำรวจนครบาล และช่อง 12,13 จากกองวิจัยและวางแผน กรมตำรวจ

การศึกษาความสัมพันธ์ระหว่างสภาพแวดล้อมในเมืองใหญ่กับการเกิด

อาชญากรรม: กรณีศึกษาศึกษาศึกษา

มาตราส่วน



- แนวเขตชั้นในกับเขตต่อเมืองและชั้นนอก
- เขตความรับผิดชอบ-กองบังคับการตำรวจนครบาล
- สถานีตำรวจ

1.1 รหัสสถานีตำรวจ

จ. ปทุมธานี

จ. ฉะเชิงเทรา

จ. นนทบุรี

บ. ก. น. เหนือ

บ. ก. น. ใต้

จ. ฉะเชิงเทรา

บ. ก. น. ถ.

จ. ฉะเชิงเทรา

ดูตาราง 4.1 ประกอบ

แสดง: จำนวนประชากร พ.ศ. 2527 (ราย ชน.)

แผนที่ 4.2

กลุ่ม

- | | | |
|---|--|----------------------|
| 1 | | มากกว่า 160,000 คน |
| 2 | | 100,000 - 160,000 .. |
| 3 | | 78,001 - 100,000 .. |
| 4 | | 55,001 - 78,000 .. |
| 5 | | 34,001 - 55,000 .. |
| 6 | | น้อยกว่า 34,000 .. |

- กลุ่มที่ 2 จำนวนประชากร 100,000-160,000 คน พบว่าส่วนใหญ่อยู่ในเขตชั้นในของ กทม. ในพื้นที่เขต บก.น.เหนือ ได้แก่ สน.เตาปูน และบางซื่อ ในพื้นที่เขต บก.น.ใต้ ได้แก่ สน.ปทุมวัน และทุ่งมหาเมฆ ส่วนที่อยู่ในเขตต่อเมือง และชั้นนอกมีเฉพาะ สน.ในเขต บก.น.ใต้ คือ สน. คลองตัน บริเวณที่มีประชากรค่อนข้างสูงนี้จะอยู่ในบริเวณย่านเตาปูน บางซื่อ ปทุมวัน และยานนาวา
- กลุ่มที่ 3 จำนวนประชากร 78,001-100,000 คน ส่วนใหญ่อยู่ในเขตต่อเมือง ได้แก่ สน.สุทธิสาร, นางเลิ้ง, คันนายาว, ท่าข้าม และบางนา อยู่ในบริเวณเขต ห้วยขวาง, บางกะปิ และพระโขนง ซึ่งเป็นบริเวณที่ต่อจากกลุ่มที่ 1
- กลุ่มที่ 4 จำนวนประชากร 55,001-78,000 คน ส่วนใหญ่อยู่ในเขตชั้นในของ บก.น.ธน. ได้แก่ สน.บางพลัด และบางกอกใหญ่ และชั้นในของ บก.น.ใต้ ได้แก่ สน. บางโพธิ์พาง และเขตต่อเมืองใน บก.น.เหนือ คือ สน. ห้วยขวาง และเขตต่อเมืองและชั้นนอกของ บก.น.ธน. คือ สน. คลองตัน
- กลุ่มที่ 5 จำนวนประชากร 34,001-55,000 คน ส่วนใหญ่อยู่ในเขตชั้นในของ บก.น.ธน. ได้แก่ สน.สมเด็จพระเจ้าพระยา, สน.วัดพระยาไกร และ สน.ตลาดพลู และเขตชั้นในของ บก.น.ใต้ ได้แก่ สน.พลับพลาไชย 1 และเขตชั้นในของ บก.น.เหนือ ได้แก่ สน.สำราญราษฎร์
- กลุ่มที่ 6 จำนวนประชากรน้อยกว่า 34,001 คน ส่วนใหญ่อยู่ในเขตต่อเมืองและชั้นนอก ซึ่งใน บก.น.เหนือ ได้แก่


สน.ลำพิน ในเขต บก.น.ธน. ได้แก่ สน.ศาลาแดง
และทุ่งครุ และในเขตชั้นในของ บก.น.เหนือ คือ สน.
พระราชวัง

ใน พ.ศ. 2530 ทั้ง 3 บก.น. มีประชากรรวม 5,483,736 คน
ซึ่งคิดเป็น 100% บก.น.เหนือ ยังคงมีจำนวนประชากรมากที่สุดคือ 2,488,659 คน คิดเป็น
ร้อยละ 45.38 ของประชากร กทม. รองลงมาคือ บก.น.ธน. และ บก.น.ใต้ มีประชากร
1,596,713 คน และ 1,398,364 คน คิดเป็นร้อยละ 29.12 และ 25.50 ตามลำดับ ใน
พ.ศ. 2530 ในบริเวณเขตต่อเมืองและชั้นนอกมีประชากรมากกว่าเขตชั้นในของ กทม. โดยมี
ประชากร 2,768,416 คน คิดเป็นร้อยละ 50.48 ของประชากร กทม. บก.น.เหนือในเขต
ต่อเมืองและชั้นนอกยังคงมีประชากรสูงสุดคือ 1,361,285 คน คิดเป็นร้อยละ 24.82 ของ
ประชากร กทม. รองลงมาได้แก่ บก.น.ธน. และ บก.น.ใต้ ซึ่งมีประชากร 788,624 คน
และ 618,507 คน คิดเป็นร้อยละ 14.41 และ 11.27 ของประชากร กทม. ตามลำดับ

ส่วนบริเวณเขตชั้นในของ กทม. มีประชากรรวม 2,715,320 คน
คิดเป็นร้อยละ 49.52 ของประชากร กทม. โดยอยู่ใน บก.น.เหนือมากที่สุด จำนวน
1,127,374 คน คิดเป็นร้อยละ 20.56 รองลงมาอยู่ใน บก.น.ธน. และ บก.น.ใต้ มีจำนวน
808,089 คนและ 779,857 คน คิดเป็นร้อยละ 14.71 และ 14.23 ของประชากร กทม.
ตามลำดับ พบว่าใน สน.ที่มีจำนวนประชากรมากที่สุดได้เปลี่ยนจาก สน.สามเสน มาเป็น สน.
พญาไท โดยมีประชากร 241,353 คน คิดเป็นร้อยละ 4.40 ของประชากร กทม. รองลงมา
ได้แก่ สน.สามเสน, บางเขน, ลาดพร้าว และวัดพระยาไกร โดยมีประชากร 219,798 คน,
217,718 คน, 200,237 คน และ 167,483 คน คิดเป็นร้อยละ 4.01, 3.97, 3.65 และ
3.05 ของประชากร กทม. ตามลำดับ ส่วน สน.ที่มีประชากรต่ำสุดยังคงได้แก่ สน.ลำพิน ซึ่งมี
ประชากร 8,412 คน คิดเป็นร้อยละ 0.15 ของประชากร กทม. รองลงมาได้แก่ สน. กลุ่ม
เดิมคือ สน.ลำผักชี, สน.ศาลาแดง, และ สน.พระราชวัง โดยมีประชากร 11,217 คน,
13,575 คน, 21,147 คน และ 24,786 คน คิดเป็นร้อยละ 0.21, 0.25, 0.39 และ
0.45 ของประชากร กทม. ตามลำดับ สามารถแบ่งกลุ่มได้ดังนี้ (ตารางที่ 4.1 และแผนที่
ประกอบหมายเลข 4.3)

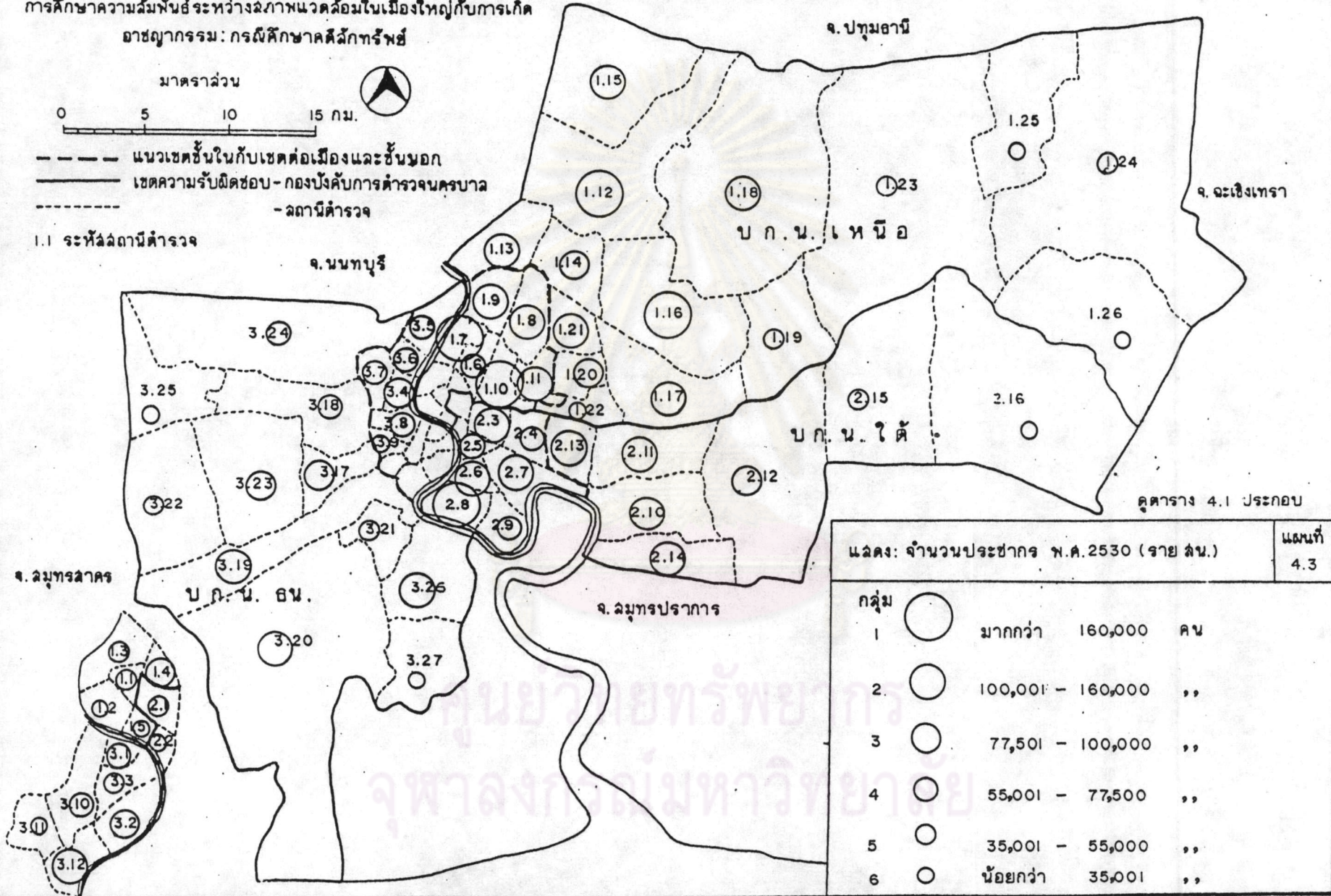
การศึกษาความสัมพันธ์ระหว่างสภาพแวดล้อมในเมืองใหญ่กับการเกิด
 อาชญากรรม: กรณีศึกษาคดีฆาตกรรม

มาตราส่วน



- แนวเขตชั้นในกับเขตต่อเมืองและชั้นนอก
- เขตความรับผิดชอบ - กองบังคับการตำรวจนครบาล - สถานีตำรวจ

1.1 รั้วสถานีตำรวจ



ดูตาราง 4.1 ประกอบ

แสดง: จำนวนประชากร พ.ศ. 2530 (ราย ส.น.)		แผนที่ 4.3
กลุ่ม		
1	มากกว่า 160,000 คน	
2	100,001 - 160,000 ,,	
3	77,501 - 100,000 ,,	
4	55,001 - 77,500 ,,	
5	35,001 - 55,000 ,,	
6	น้อยกว่า 35,001 ,,	

- กลุ่มที่ 1 ประชากรมากกว่า 160,000 คน ซึ่งส่วนใหญ่อยู่ในเขตชั้น
ในของ กทม. โดยเฉพาะในพื้นที่เขต บก.น.เหนือ ได้แก่
สน.พญาไท และ สน.สามเสน ในพื้นที่เขต บก.น.ใต้ คือ
สน.วัดพระยาไกร ส่วนที่อยู่ในเขตต่อเมืองและชั้นนอกมี
เฉพาะ สน.ในเขต บก.น.เหนือ ได้แก่ สน.บางเขน
และ สน.ลาดพร้าว ซึ่งอยู่ในบริเวณย่าน พญาไท สามเสน
พหลโยธิน และลาดพร้าว
- กลุ่มที่ 2 ประชากร 100,001-160,000 คน พบว่าส่วนใหญ่อยู่ใน
ในพื้นที่เขต บก.น.เหนือ เขตชั้นในของ บก.น.เหนือ
ได้แก่ สน.เตาปูน และบางซื่อ ส่วนในเขตต่อเมืองและ
ชั้นนอกของ บก.น.เหนือ ได้แก่ สน.คอนเมือง และ
หัวหมาก และในเขตต่อเมืองและชั้นนอกของ บก.น.ใต้
คือ สน.คลองตัน บริเวณดังกล่าวอยู่ในย่านเตาปูน
พหลโยธิน และบางซื่อ
- กลุ่มที่ 3 ประชากร 77,501-100,000 คน ส่วนใหญ่อยู่ในเขตต่อ
เมืองและชั้นนอกของบริเวณที่มีการเติบโตสูง ใน บก.น.
ธน. ได้แก่ ย่านภาษีเจริญ ได้แก่ สน.หลักสอง ใน บก.น.
ใต้ ได้แก่ ย่านลาดกระบัง คือ สน.ประเวศ
- กลุ่มที่ 4 ประชากร 55,001-77,500 คน ส่วนใหญ่อยู่ในเขตชั้นใน
ได้แก่ สน.บางโพธิ์พาง, สน.บางพลัด และสน.
บางกอกใหญ่ ส่วนเขตต่อเมืองและชั้นนอกได้แก่ สน.คลังชั้น
และบางเสาธง
- กลุ่มที่ 5 ประชากร 35,001-55,000 คน ส่วนใหญ่อยู่ในเขตต่อ
เมืองและชั้นนอก ได้แก่ สน.ลาดพร้าว, สน.มีนบุรี และ
หนองจอก และเขตชั้นใน ได้แก่ สน.สมเด็จพระเจ้าพระยา
และพลับพลาไชย 1

กลุ่มที่ 6 ประชากรน้อยกว่า 35,001 คน ส่วนใหญ่อยู่ในเขตชั้นนอก ได้แก่ สน.ลำหิน, สน.ลำผักชี, สน.ศาลาแดง, สน.ทุ่งครุ และเขตชั้นในมีเพียง สน.พระราชวัง

ข. ความหนาแน่นของประชากรรายสถานีตำรวจ

ในปี พ.ศ. 2527 บก.น.เหนือ, บก.น.ใต้ และ บก.น.ธน. มีประชากรรวม 5,174,682 คน คิดเป็นความหนาแน่นรวมเท่ากับ 3,299 คนต่อตารางกิโลเมตร โดย บก.น.ใต้ มีความหนาแน่นสูงสุดคือ 4,107 คนต่อตารางกิโลเมตร รองลงมาคือ บก.น.ธน. ซึ่งมีความหนาแน่น 3,314 คนต่อตารางกิโลเมตร และ บก.น.เหนือ มีความหนาแน่น 2,947 คนต่อตารางกิโลเมตรตามลำดับ ซึ่งใน บก.น.ใต้ ในเขตชั้นในของกรุงเทพมหานครมีความหนาแน่นของประชากร 4,107 คนต่อตารางกิโลเมตร รองลงมาในเขตต่อเมืองและชั้นนอกของกรุงเทพมหานคร 2,042 คนต่อตารางกิโลเมตร ใน บก.น.ธน. ในเขตชั้นในของกรุงเทพมหานครมีความหนาแน่นของประชากร 15,094 คนต่อตารางกิโลเมตร รองลงมาในเขตต่อเมืองและชั้นนอกของกรุงเทพมหานคร 1,776 คนต่อตารางกิโลเมตร และใน บก.น.เหนือ ในเขตชั้นในของกรุงเทพมหานครมีความหนาแน่นของประชากร 22,324 คนต่อตารางกิโลเมตร รองลงมาในเขตต่อเมืองและชั้นนอกของกรุงเทพมหานคร 1,657 คนต่อตารางกิโลเมตร

พบว่า สน.ที่มีความหนาแน่นของประชากรสูงสุดคือ สน.สามเสน โดยมีความหนาแน่น 64,622 คนต่อตารางกิโลเมตร รองลงมาได้แก่ สน.นางเลิ้ง, พลับพลาไชย 1, จักรวรรดิ, พลับพลาไชย 2 โดยมีความหนาแน่น 46,661 คน, 46,099 คน, 45,582 คน และ 42,578 คนต่อตารางกิโลเมตรตามลำดับ ส่วน สน.ที่มีความหนาแน่นของประชากรต่ำที่สุดคือ สน.ลำผักชี โดยมีความหนาแน่น 184 คนต่อตารางกิโลเมตร รองลงมาได้แก่ สน.ลำหิน, สน.หนองจอก, สน.จรเข้เน้อย และ สน.มีนบุรี โดยมีความหนาแน่น 216,257,311 และ 364 คนต่อตารางกิโลเมตรตามลำดับ เมื่อทำการจัดกลุ่มแล้ว สน.ต่าง ๆ ได้ถูกแบ่งออกเป็น 6 กลุ่มดังนี้คือ (ตารางที่ 4.1 และแผนที่ประกอบหมายเลข 4.4)

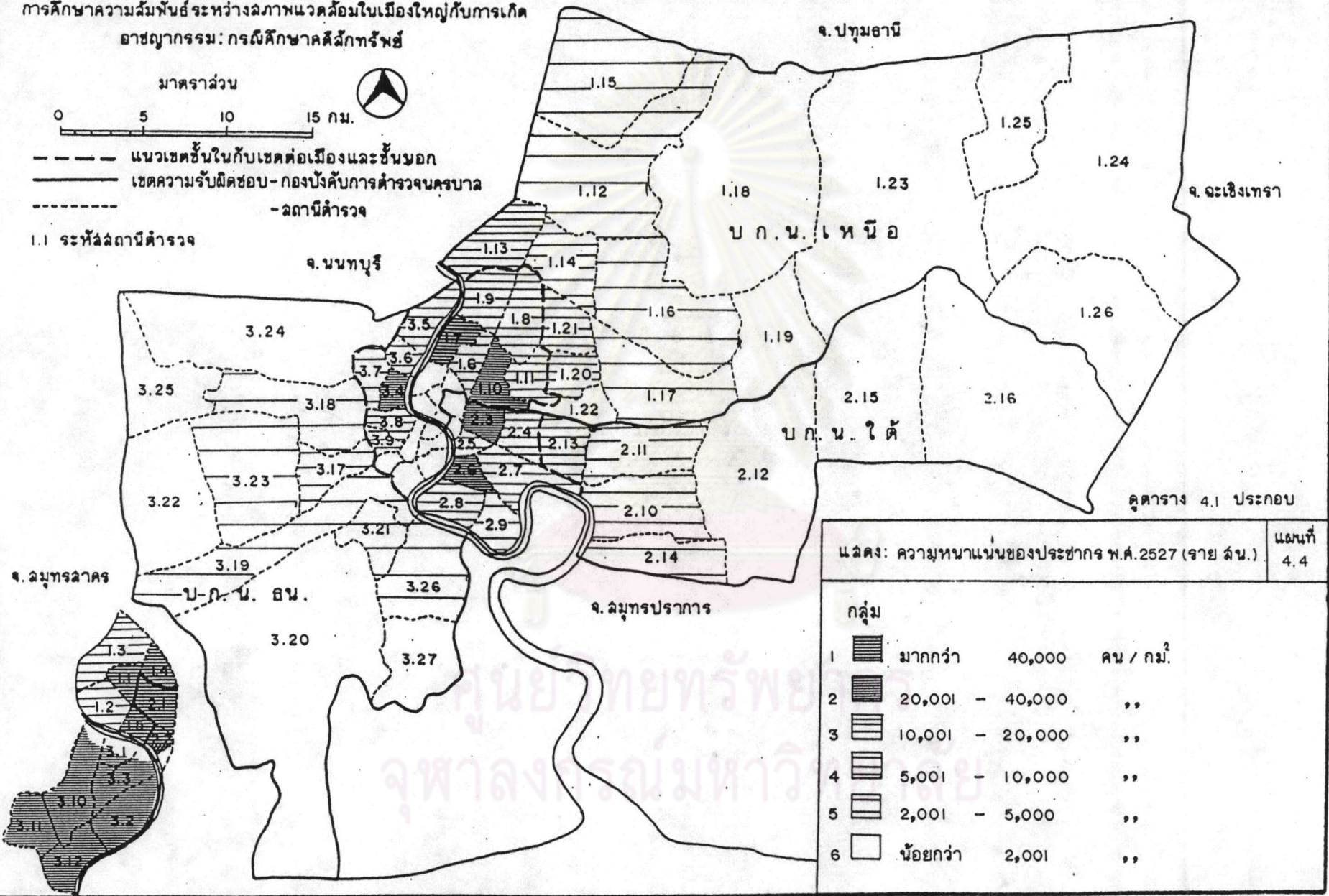
กลุ่มที่ 1 มีความหนาแน่นมากกว่า 40,000 คนต่อตารางกิโลเมตร

การศึกษาความสัมพันธ์ระหว่างสภาพแวดล้อมในเมืองใหญ่กับการเกิด
 อาชญากรรม: กรณีศึกษาคดีฆาตกรรม

มาตราส่วน



- - - - - แนวเขตชั้นในกับเขตต่อเมืองและชั้นนอก
 - เขตความรับผิดชอบ-กองบังคับการตำรวจนครบาล
 - - - - - - สถานีตำรวจ
- 1.1 รั้วล้อมสถานีตำรวจ



แสดง: ความหนาแน่นของประชากร พ.ศ. 2527 (ราย ส่น.)		แผนที่
		4.4
กลุ่ม		
1	มากกว่า 40,000 คน / กม. ²	
2	20,001 - 40,000 "	
3	10,001 - 20,000 "	
4	5,001 - 10,000 "	
5	2,001 - 5,000 "	
6	น้อยกว่า 2,001 "	

ได้แก่ สน.สามเสน, สน.นางเลิ้ง, สน.พลับพลาไชย 1
และ สน.จักรวรรดิ ตามลำดับจากมากไปน้อย

กลุ่มที่ 2 มีความหนาแน่นตั้งแต่ 20,001-40,000 คนต่อตาราง
กิโลเมตร ได้แก่ สน.บางยี่เรือ, สน.สมเด็จพระเจ้าพระยา,
สน.บุพผาราม, สน.ปทุมวัน และ สน.ตลาดพลู ตามลำดับ
จากมากไปน้อย

กลุ่มที่ 3 มีความหนาแน่นตั้งแต่ 10,001-20,000 คนต่อตาราง
กิโลเมตร ได้แก่ สน.บางรัก, สน.บางกอกใหญ่, สน.
สน.ชนะสงคราม, สน.พระราชวัง และ สน.เตาปูน
ตามลำดับจากมากไปน้อย

กลุ่มที่ 4 มีความหนาแน่นตั้งแต่ 5,001-10,000 คนต่อตาราง
กิโลเมตร ได้แก่ สน.ภาษีเจริญ, สน.วัดราง, สน.
คลองตัน, สน.มักกะสัน และ สน.บางโพธิ์ ตามลำดับ
จากมากไปน้อย

กลุ่มที่ 5 มีความหนาแน่นตั้งแต่ 2,001-5,000 คนต่อตาราง
กิโลเมตร ได้แก่ สน.ราษฎร์บูรณะ, สน.บางมด, สน.
บางเขน, สน.ลาดพร้าว และ สน.บางขุนเทียน
ตามลำดับจากมากไปน้อย

กลุ่มที่ 6 มีความหนาแน่นน้อยกว่า 2,001 คนต่อตารางกิโลเมตร
ได้แก่ สน.ลำผักชี, สน.ลำหิน, สน.หนองจอก, สน.
จรัญน้อย และ สน.มีนบุรี ตามลำดับจากมากไปน้อย

จะเห็นได้ว่าเขต บก.น.ใต้ ซึ่งมีจำนวนประชากรรวมน้อยกว่า
บก.น.เหนือ และ บก.น.ธน. แต่กลับมีความหนาแน่นของประชากรสูงกว่า ทั้งนี้เนื่องจาก
บก.น.ใต้ มีพื้นที่น้อยกว่า คือมีพื้นที่ 331.16 ตารางกิโลเมตร ในขณะที่ บก.น.เหนือ มีพื้นที่

780.46 ตารางกิโลเมตร และ บก.น.ชน.มีพื้นที่ 457.12 ตารางกิโลเมตร เมื่อพิจารณาถึงความหนาแน่นของประชากรในแต่ละชั้นของกรุงเทพมหานครในแต่ละ บก.น. กลับพบว่าในเขตชั้นในของ บก.น. เหนือ มีความหนาแน่นของประชากรสูงสุดถึง 22,324 คนต่อตารางกิโลเมตร ในขณะที่ในเขตชั้นในของ บก.น.ชน. และ บก.น.ใต้ มีความหนาแน่นของประชากรเพียง 15,094 และ 14,710 คนต่อตารางกิโลเมตร เท่านั้น ทั้งนี้เป็นเพราะในเขตชั้นในของ บก.น. เหนือ มีพื้นที่จำกัด แต่ในเขตต่อเมืองและชั้นนอกมีพื้นที่มากกว่า ส่วนในเขต สน.สามเสน ที่มีจำนวนประชากรในปี พ.ศ. 2527 สูงสุด ก็ยังมีความหนาแน่นของประชากรสูงสุด และ สน.ลำผักชี ซึ่งเคยมีจำนวนประชากรต่ำสุดรองจาก สน.ลำหิน ในปี พ.ศ. 2527 กลับมีความหนาแน่นของประชากรต่ำสุด และ สน.ลำหิน มีความหนาแน่นของประชากรต่ำรองลงมา

พบว่า สน.ที่อยู่ในกลุ่มที่ 1 - กลุ่มที่ 3 ซึ่งมีความหนาแน่นของประชากรตั้งแต่ 10,000 คนขึ้นไปจะอยู่ในเขตชั้นในของกรุงเทพมหานคร และ สน.ที่อยู่ในกลุ่มที่ 4 - กลุ่มที่ 6 จะเริ่มเป็น สน.ที่อยู่ในเขตต่อเมืองและชั้นนอกของกรุงเทพมหานคร ซึ่งมีความหนาแน่นของประชากรต่ำลงไปเรื่อย ๆ ตามระยะที่ห่างจากเขตชั้นในของกรุงเทพมหานคร

ในปี พ.ศ. 2530 ทั้ง 3 บก.น. มีประชากรรวม 5,483,736 คน คิดเป็นความหนาแน่นรวมเท่ากับ 3,496 คนต่อตารางกิโลเมตร โดย บก.น.ใต้ ยังคงมีความหนาแน่นสูงที่สุดอยู่เช่นเดิมคือ 4,223 คนต่อตารางกิโลเมตร รองลงมาคือ บก.น.ชน. ซึ่งมีความหนาแน่น 3,493 คนต่อตารางกิโลเมตร และ บก.น.เหนือ มีความหนาแน่นต่ำที่สุดคือ 3,189 คนต่อตารางกิโลเมตร ซึ่งใน บก.น.เหนือ ในเขตชั้นในของกรุงเทพมหานคร มีความหนาแน่นของประชากร 23,149 คนต่อตารางกิโลเมตร รองลงมาในเขตต่อเมืองและชั้นนอกของกรุงเทพมหานคร 1,860 คนต่อตารางกิโลเมตร ใน บก.น.ชน. ในเขตชั้นในของกรุงเทพมหานคร มีความหนาแน่นของประชากร 15,305 คนต่อตารางกิโลเมตร รองลงมาในเขตต่อเมืองและชั้นนอกของกรุงเทพมหานคร 1,951 คนต่อตารางกิโลเมตร และใน บก.น.ใต้ ในเขตชั้นในของกรุงเทพมหานครมีความหนาแน่นของประชากร 14,450 คนต่อตารางกิโลเมตร รองลงมาในเขตต่อเมืองและชั้นนอกของกรุงเทพมหานคร 2,231 คนต่อตารางกิโลเมตร

พบว่า สน.สามเสน ยังคงมีความหนาแน่นของประชากรสูงสุดคือ 65,665 คนต่อตารางกิโลเมตร รองลงมาได้แก่ สน.นางเลิ้ง, สน.พลับพลาไชย 1, สน.จักรวรรดิและพลับพลาไชย 2 โดยมีความหนาแน่น 46,309, 44,188, 43,367 และ 40,262 คนต่อตารางกิโลเมตรตามลำดับ ส่วน สน.ที่มีความหนาแน่นของประชากรต่ำที่สุดก็ยังคงเป็น สน.ลำผักชี โดยมีความหนาแน่น 193 คนต่อตารางกิโลเมตร รองลงมาได้แก่ สน.กลุ่มเดิม คือ สน.ลำหิน, สน.หนองจอก, สน.จรเข้บ่อย และ สน.มีนบุรี โดยมีความหนาแน่น 224,271,324 และ 411 คนต่อตารางกิโลเมตร ตามลำดับ เมื่อทำการจัดกลุ่มแล้ว สน.ต่าง ๆ ใต้ถูกแบ่งเป็นกลุ่มได้ดังนี้คือ (ตารางที่ 4.1 และแผนที่ประกอบหมายเลข 4.5)

กลุ่มที่ 1 มีความหนาแน่นมากกว่า 400,000 คนต่อตารางกิโลเมตร ได้แก่ สน.สามเสน, สน.นางเลิ้ง, สน.พลับพลาไชย 1, สน.จักรวรรดิ และ สน.พลับพลาไชย 2 ตามลำดับจากมากไปน้อย

กลุ่มที่ 2 มีความหนาแน่น 20,001-40,000 คนต่อตารางกิโลเมตร ได้แก่ สน.สำราญราษฎร์, สน.สมเด็จพระเจ้าพระยา, สน.บางยี่เรือ, สน.พญาไท และ สน.บุคคโล ตามลำดับจากมากไปน้อย

กลุ่มที่ 3 มีความหนาแน่น 10,001-20,000 คนต่อตารางกิโลเมตร ได้แก่ สน.บางรัก, สน.ชนะสงคราม, สน.ตลาดพลู, สน.บางกอกใหญ่ และ สน.เตาปูน ตามลำดับจากมากไปน้อย


กลุ่มที่ 4 มีความหนาแน่น 5,001-10,000 คนต่อตารางกิโลเมตร ได้แก่ สน.ภาษีเจริญ, สน.วัดรวก, สน.คลองตัน, สน.มักกะสัน และ สน.บางโพธิ์บาง ตามลำดับจากมากไปน้อย

กลุ่มที่ 5 มีความหนาแน่น 2,001-5,000 คนต่อตารางกิโลเมตร ได้แก่ สน.บางมด, สน.บางเขน, สน.ลาดพร้าว, สน.

การศึกษาความสัมพันธ์ระหว่างสภาพแวดล้อมในเมืองใหญ่กับการเกิด

อาชญากรรม: กรณีศึกษาคดีฆาตกรรม

มาตราส่วน



- - - - - แนวเขตชั้นในกับเขตต่อเมืองและชั้นนอก
- เขตความรับผิดชอบ-กองบังคับการตำรวจนครบาล
- - - - - - สถานีตำรวจ

1.1 รหัสสถานีตำรวจ

จ. ปทุมธานี

บ ก. น. เหนือ

บ ก. น. ใต้

คูตาราง 4.1 ประกอบ

จ. ลุมพินี

บ ก. น. ๘๗

จ. ลุมพินี

แหล่ง: ความหนาแน่นของประชากร พ.ศ. 2530 (ราย ช่น.)

แผนที่ 4.5

กลุ่ม	จำนวน	คน / กม ²
1	มากกว่า 40,000	คน / กม ²
2	20,001 - 40,000	..
3	10,001 - 20,000	..
4	5,001 - 10,000	..
5	2,001 - 5,000	..
6	น้อยกว่า 2,001	..

หัวหมาก และ สน.บางขุนเทียน ตามลำดับจากมากไป
น้อย

กลุ่มที่ 6 มีความหนาแน่นน้อยกว่า 2,001 คนต่อตารางกิโลเมตร
ได้แก่ สน.ลำผักชี, สน.ลำหิน, สน.หนองจอก, สน.
จรเข้มน้อย และ สน.มีนบุรี ตามลำดับจากมากไปน้อย

จากภาพรวมความหนาแน่นของประชากรในปี 2530 เมื่อเปรียบเทียบกับ
กับในปี 2527 ในแต่ละ บก.น., แต่ละชั้นของ บก.น. และในระดับ สน. พบว่ายังคงเป็นไป
ในลักษณะเดิม คือไม่มีความแตกต่างกันมากนัก แต่ส่วนใหญ่มีความหนาแน่นของประชากรเพิ่มขึ้น
และใน สน.กลุ่มที่ 1 - กลุ่มที่ 3 ซึ่งมีความหนาแน่นของประชากรตั้งแต่ 10,000 คนขึ้นไป
ต่างก็อยู่ในเขตชั้นในของกรุงเทพมหานคร

4.2.2 การเปลี่ยนแปลงของประชากรและอัตราเพิ่ม

ก. การเปลี่ยนแปลงของประชากรจากยอดรวมของ กทม. (Absolute
Change)

ใน พ.ศ. 2527 ยอดรวมของประชากรใน กทม. มีจำนวน
5,174,682 คน และใน พ.ศ. 2530 มีจำนวน 5,483,736 คน ซึ่งยอดสุทธิของการเปลี่ยนแปลง
สำหรับพื้นที่ที่มีการเพิ่มขึ้นของประชากรเมื่อหักจากพื้นที่ที่มีการลดลงของประชากรมีจำนวน
309,054 คน คิดเป็นอัตราเพิ่มร้อยละ 1.95 ต่อปี แยกเป็นยอดรวมของพื้นที่ สน. ที่มี
ประชากรเพิ่ม 396,668 คน คิดเป็น 100% ของประชากรที่มีการเพิ่มของ กทม. ส่วนพื้นที่
สน. ที่มีประชากรลดลงมีจำนวน 87,614 คน คิดเป็น 100% ของประชากรที่มีการลดลงของ
กทม. สำหรับการเปลี่ยนแปลงของประชากรที่มีการเพิ่มขึ้นในระดับ บก.น. พบว่าในเขต
บก.น.เหนือ มีการเพิ่มสูงสุดคือมีประชากรเพิ่มขึ้น 205,856 คน คิดเป็นร้อยละ 51.90 ของ
ยอดรวมประชากรที่มีการเพิ่มขึ้นของ กทม. รองลงมาได้แก่ บก.น.ธน. และ บก.น.ใต้
มีจำนวนเพิ่ม 117,836 คน และ 72,976 คน คิดเป็นร้อยละ 29.70 และ 18.40 ของยอด
รวมประชากรที่มีการเพิ่มขึ้นตามลำดับ ส่วนในพื้นที่ที่มีประชากรลด ในระดับ บก.น. พบว่า
บก.น. ที่มีการลดลงของประชากรมากที่สุด ได้แก่ บก.น.ธน. มียอดรวมประชากรลดลง

35,969 คน คิดเป็นร้อยละ 41.05 ของยอดรวมการลดลงของประชากร กทม. รองลงมา ได้แก่ บก.น.ใต้ และ บก.น.เหนือ ซึ่งมีประชากรลดลงจำนวน 34,558 คน และ 17,087 คน คิดเป็นร้อยละ 39.44 และ 19.50 ของยอดรวมการลดลงของประชากร กทม. ตามลำดับ

ในระดับ สน. สำหรับพื้นที่ที่มีประชากรเพิ่มพบว่าในเขต สน.พญาไท มีประชากรเพิ่มสูงสุดคือร้อยละ 13.23 รองลงมาได้แก่ สน.บางเขน, สน.บุคคโล, สน.ลาดพร้าว และ สน.คอนเมือง โดยมีการเปลี่ยนแปลงของประชากรในทางเพิ่มขึ้นร้อยละ 7.28, 6.32, 6.19 และ 5.17 ตามลำดับ ส่วนพื้นที่ที่มีประชากรลดลงต่ำสุดคือ สน.ปทุมวัน โดยมีการลดลงของประชากรร้อยละ 30.29 รองลงมาได้แก่ สน.ตลาดพลู, สน.บางยี่เรือ, สน.บุปผาราม และ สน.บางซื่อ โดยมีการลดลงของประชากรร้อยละ 14.97, 13.25, 7.83 และ 6.59 ตามลำดับ สามารถแบ่งกลุ่มขนาดประชากรได้ดังนี้ (ตารางที่ 4.1 และ แผนที่ประกอบหมายเลข 4.6)

กลุ่มที่ 1 ร้อยละของการเปลี่ยนแปลงของประชากรที่เพิ่มขึ้นมากกว่า ร้อยละ 6.0 อยู่ในเขตชั้นในและเขตต่อเมืองและชั้นนอก ของ บก.น.เหนือ ได้แก่ สน.พญาไท, สน.บางเขน, และ สน.ลาดพร้าว

กลุ่มที่ 2 ร้อยละของการเปลี่ยนแปลงเพิ่มขึ้นของประชากรร้อยละ 3.1-6.0 ส่วนใหญ่อยู่ในเขตต่อเมืองและชั้นนอกของ บก.น.เหนือ ได้แก่ สน.คอนเมือง, สน.คันนายาว และ สน.บางชั้น ซึ่งเป็นบริเวณที่ต่อจากกลุ่มที่ 1 และ สน.บางกอกน้อย และ สน.ท่าข้าม

กลุ่มที่ 3 ร้อยละของการเปลี่ยนแปลงเพิ่มขึ้นของประชากรร้อยละ 1.1-3.0 ส่วนใหญ่อยู่ในเขตต่อเมืองของ บก.น.ใต้ ได้แก่ สน.ลุมพินี, สน.ทองหล่อ, สน.คลองตัน, สน.พระโขนง และ สน.บางนา ซึ่งเป็นบริเวณที่ต่อจาก สน.

การศึกษาความสัมพันธ์ระหว่างสภาพแวดล้อมในเมืองใหญ่กับการเกิด
 อาชญากรรม: กรณีศึกษาคดีฆาตกรรม

มาตราส่วน

0 5 10 15 กม.



- แนวเขตชั้นในกับเขตต่อเมืองและชั้นนอก
- เขตความรับผิดชอบ-กองบังคับการตำรวจนครบาล
- -สถานีตำรวจ

1.1 รหัสสถานีตำรวจ

จ.นนทบุรี

จ.ปทุมธานี

จ.ฉะเชิงเทรา

คูตาราง 4.1 ประกอบ

จ.ฉะเชิงเทรา

จ.ฉะเชิงเทรา

แนวคิด: ร้อยละของการเปลี่ยนแปลงของประชากร จาก
 ยอดรวมของ บช.น. พ.ศ.2527-2530 (จ่าย ค.น.)

แผนที่
 4.6

กลุ่ม

- 1 มากกว่าร้อยละ 6.0
- 2 ร้อยละ 3.1 - 6.0
- 3 ร้อยละ 1.1 - 3.0
- 4 ร้อยละ 0.1 - 1.0
- 5 ร้อยละ -1.0 - 0
- 6 น้อยกว่าร้อยละ -1.0

ปทุมวัน ที่อยู่ในเขตชั้นใน ถัดจากบริเวณนี้และอยู่ในเขต
ชั้นนอกของ บก.น.ธน. ได้แก่ สน.คลังชั้น, สน.
บางเสาชิง, สน.หลักสอง และ สน.หนองแขม

กลุ่มที่ 4 ร้อยละของการเปลี่ยนแปลงเพิ่มขึ้นของประชากรร้อยละ
0.1-1.0 ส่วนใหญ่อยู่ในเขตชั้นใน ใน บก.น.ใต้ ได้แก่
สน.ทุ่งมหาเมฆ, สน.บางโพธิ์พวง ใน บก.น.เหนือ
ได้แก่ สน.สามเสน และ สน.เตาปูน บก.น.ธน. ได้แก่
สน.บางพลัด, สน.บางยี่ขัน, สน.วัดรวก และ สน.
ท่าพระ เขตต่อเมืองได้แก่ สน.ประชาชื่น และ สน.
ห้วยขวาง

กลุ่มที่ 5 ร้อยละของการเปลี่ยนแปลงลดลงของประชากรร้อยละ
- 10 ถึง 0 ส่วนใหญ่อยู่ในเขตชั้นในของทุก บก.น.
ใน บก.น.เหนือได้แก่ สน.จักรวรรดิ, สน.คูสิต, สน.
บางซื่อ, สน.สำราญราษฎร์ และ สน.พระราชวัง ใน
บก.น.ใต้ ได้แก่ สน.พลับพลาไชย 1 และ สน.
พลับพลาไชย 2 บก.น.ธน. ได้แก่ สน.บุปผาราม และ
สน.บางกอกน้อย

กลุ่มที่ 6 ร้อยละของการเปลี่ยนแปลงของประชากรที่ลดลงกว่า
ร้อยละ -10 พบว่าอยู่ในเขตชั้นในทั้งหมด ใน บก.น.
ธน. ได้แก่ สน.บางยี่เรือ และ สน.ตลาดพลู ส่วน
บก.น.ใต้ ได้แก่ สน.ปทุมวัน และ บก.น.เหนือ ได้แก่
สน.บางซื่อ

ข. อัตราเพิ่มของประชากร

อัตราเพิ่มของประชากรของ 3 บก.น. ในช่วงระหว่างปี พ.ศ.

2527-2530 คิดเป็นร้อยละ 1.95 โดยเขต บก.น.เหนือ มีอัตราเพิ่มขึ้นของประชากรสูงสุด

คือร้อยละ 2.66 รองลงมาได้แก่ บก.น.ธน. และ บก.น.ใต้ มีอัตราเพิ่มร้อยละ 1.77 และ 0.93 ตามลำดับ พบว่าในพื้นที่เขตต่อเมืองและชานนอกของ กทม. มีอัตราเพิ่มขึ้นของประชากรสูงกว่าในเขตชั้นในในทุก บก.น. ซึ่งในเขต บก.น.เหนือ มีอัตราเพิ่มขึ้นของประชากรในเขตต่อเมืองและชานนอกสูงสุด รองลงมาได้แก่ บก.น.ธน. และ บก.น.ใต้ โดยมีอัตราเพิ่มขึ้นร้อยละ 3.9, 3.18 และ 3.00 ตามลำดับ ส่วนในเขตชั้นในของกทม. บริเวณที่มีอัตราเพิ่มขึ้นของประชากรสูงสุดได้แก่ บก.น.เหนือ รองลงมาได้แก่ บก.น.ธน. และ บก.น.ใต้ มีอัตราเพิ่มเท่ากับร้อยละ 1.22, 0.46 และมีอัตราลดลง 0.59 ตามลำดับ

4.3 จำนวนคดีลักทรัพย์ในเคหะสถาน

4.3.1 คดีลักทรัพย์ในเคหะสถาน

ในปี พ.ศ. 2527 ทั้ง 3 บก.น. มีคดีลักทรัพย์ในเคหะสถานเกิดขึ้นรวม 4,764 คดีโดยในเขต บก.น.เหนือ มีจำนวนคดีลักทรัพย์เกิดขึ้นมากที่สุดคือ 2,164 คดี รองลงมาในเขต บก.น.ใต้ 1,431 คดีและในเขต บก.น.ธน. 1,079 คดีตามลำดับ โดยใน บก.น.เหนือ ในเขตชั้นในของ กทม. มีคดีลักทรัพย์ในเคหะสถานเกิดขึ้นสูงสุด 1,140 คดี รองลงมาในเขตต่อเมืองและชานนอก 1,024 คดี ใน บก.น.ใต้ ในเขตชั้นในของ กทม. มีคดีลักทรัพย์ในเคหะสถานเกิดขึ้น 823 คดีรองลงมาในเขตต่อเมืองและชานนอก 608 คดี ส่วนใน บก.น.ธน. ในเขตชั้นในของ กทม. มีคดีลักทรัพย์ในเคหะสถานเกิดขึ้น 695 คดี รองลงมาในเขตต่อเมืองและชานนอก 384 คดี

พบว่าในเขต สน.บางซื่อ มีคดีลักทรัพย์ในเคหะสถานเกิดขึ้นมากที่สุดคือ 309 คดี รองลงมาได้แก่ สน.ทองหล่อ, สน.ทุ่งมหาเมฆ, สน.พระโขนง และ สน.ลาดพร้าว โดยมีคดีลักทรัพย์ในเคหะสถานเกิดขึ้น 182 คดี, 181 คดี, 173 คดี และ 162 คดีตามลำดับ และในเขต สน.ลำหิน มีคดีลักทรัพย์ในเคหะสถานที่เกิดขึ้นน้อยที่สุดคือ 1 คดี รองลงมาได้แก่ สน.ลำผักชี, สน.ศาลาแดง, สน.ทุ่งครุ และ สน.หนองจอก โดยมีคดีลักทรัพย์ในเคหะสถานเกิดขึ้น 4 คดี, 6 คดี, 14 คดี และ 15 คดีตามลำดับจากน้อยไปมาก

การที่ในเขต บก.น.เหนือ มีจำนวนคดีลักทรัพย์เกิดขึ้นมากที่สุดอาจเป็นเพราะเขต บก.น.เหนือ เป็นเขตที่มีจำนวนประชากร การเปลี่ยนแปลงของประชากรและอัตรา

เพิ่มขึ้นของประชากรสูงที่สุด และยังพบว่าคดีลักทรัพย์ในเคหะสถานเกิดขึ้นในเขตชั้นในมากกว่าในเขตต่อเมืองและชานนอกของกรุงเทพมหานคร อันเนื่องมาจากในเขตชั้นในของกรุงเทพมหานครมีความหนาแน่นของประชากรสูงกว่าในเขตต่อเมืองและชานนอกของกรุงเทพมหานคร ดังจะเห็นได้จากการที่ สน.ลำหินมีคดีลักทรัพย์ในเคหะสถานเกิดขึ้นน้อยที่สุดก็อาจเป็นเพราะมีจำนวนประชากรและความหนาแน่นของประชากรน้อย

ในปี พ.ศ. 2530 ทั้ง 3 บก.น. มีคดีลักทรัพย์ในเคหะสถานเกิดขึ้นรวม 3,489 คดี ซึ่งลดน้อยลงเมื่อเปรียบเทียบกับจำนวนคดีที่เกิดขึ้นในปี พ.ศ. 2527 โดยในเขต บก.น.เหนือยังคงมีจำนวนคดีลักทรัพย์เกิดขึ้นสูงสุดคือ 1,548 คดี รองลงมาในเขต บก.น.ชน. 1,097 คดีและในเขต บก.น.ใต้ 844 คดีตามลำดับ โดยใน บก.น.เหนือในเขตชั้นในของกรุงเทพมหานครมีคดีลักทรัพย์ในเคหะสถานเกิดขึ้นสูงสุดคือ 1,548 คดี รองลงมาในเขตต่อเมืองและชานนอก 1,003 คดี ใน บก.น.ชน.ในเขตต่อเมืองและชานนอกของกรุงเทพมหานคร มีคดีลักทรัพย์ในเคหะสถานเกิดขึ้น 567 คดี รองลงมาในเขตชั้นใน 530 คดี ส่วนใน บก.น.ใต้ ในเขตชั้นในของกรุงเทพมหานคร มีคดีลักทรัพย์ในเคหะสถานเกิดขึ้น 436 คดี รองลงมาในเขตต่อเมืองและชานนอกของกรุงเทพมหานคร 408 คดี

พบว่าในเขต สน.ลาดพร้าว มีคดีลักทรัพย์ในเคหะสถานเกิดขึ้นมากที่สุดคือ 213 คดี รองลงมาได้แก่ สน.สุทธิสาร, วัดพระยาไกร, คันนายาว และคลองตัน โดยมีคดีลักทรัพย์ในเคหะสถานเกิดขึ้น 206 คดี, 174 คดี, 170 คดี และ 161 คดี ตามลำดับ และในเขต สน.ยานนาวา, ทองหล่อและราชบุรีบูรณะ ไม่มีรายงานการเกิดคดีลักทรัพย์ในเคหะสถาน แต่ในเขต สน.ลำหิน, ปทุมวัน ศาลาแดง, บางชั้น และมักกะสัน มีคดีลักทรัพย์ในเคหะสถานเกิดขึ้น 1 คดี, 1 คดี, 3 คดี, 5 คดี และ 7 คดี ตามลำดับ

จะเห็นได้ว่าในเขต บก.น.เหนือยังคงมีจำนวนการเกิดคดีลักทรัพย์ในเคหะสถานมากที่สุดแต่เมื่อเปรียบกับคดีที่เกิดขึ้นในปี 2527 พบว่ามีจำนวนคดีลดลงเช่นเดียวกับในเขต บก.น.ใต้ที่มีจำนวนคดีลดลง แต่ในเขต บก.น.ชน.มีจำนวนคดีเพิ่มขึ้นซึ่งอาจเป็นเพราะในเขต บก.น.ชน.กำลังเป็นเขตที่มีการเปลี่ยนแปลงของประชากรและเริ่มมีอัตราเพิ่มของประชากรสูงขึ้น ซึ่งในเขตชั้นในของ บก.น.ชน. ยังมีความหนาแน่นสูงกว่าเขตชั้นในของ บก.น.ใต้ แต่ยังคงมีความหนาแน่นต่ำกว่าเขตชั้นในของ บก.น.เหนือ โดยมีความหนาแน่นของ

ประชากรสูง 15,094 คนต่อตารางกิโลเมตร ส่วนในเขต สน.ลาดพร้าว เริ่มมีจำนวนการเกิดคดีสูงสุด เพราะเป็นเขตที่มีอัตราเพิ่มของประชากรสูงและในเขต สน.ปทุมวัน เริ่มมีจำนวนการเกิดคดีน้อยที่สุด เนื่องจากเป็นเขตที่มีอัตราลดลงของประชากรมากที่สุด.

4.3.2 อัตราเพิ่มของคดีลักทรัพย์ในเคหะสถาน

อัตราการเปลี่ยนแปลงของการเกิดคดีลักทรัพย์ในเคหะสถานของ บก.น.เหนือ, บก.น.ใต้ และ บก.น.ธน ในช่วงระหว่างปี พ.ศ.2527-2530 พบว่ามีอัตราลดลงร้อยละ 9.29 โดยในเขต บก.น.ใต้มีอัตราลดลงของคดีลักทรัพย์ในเคหะสถานสูงสุดคือร้อยละ 16.14 รองลงมาได้แก่ บก.น.เหนือร้อยละ 10.57 ส่วนใน บก.น.ธน.ยังคงมีอัตราเพิ่มขึ้นของคดีลักทรัพย์ในเคหะสถานอยู่ร้อยละ 0.55 โดยใน บก.น.ใต้ในเขตชั้นในของกรุงเทพมหานคร มีอัตราลดลงของคดีลักทรัพย์ในเคหะสถานสูงสุดคือร้อยละ 19.09 รองลงมาในเขตต่อเมืองและชั้นนอกร้อยละ 12.45 และใน บก.น.เหนือในเขตชั้นในของกรุงเทพมหานคร มีอัตราลดลงของคดีลักทรัพย์ในเคหะสถานร้อยละ 21.81 รองลงมาในเขตต่อเมืองและชั้นนอกร้อยละ 0.69 ส่วนใน บก.น.ธน.ในเขตต่อเมืองและชั้นนอกของกรุงเทพมหานคร มีอัตราเพิ่มขึ้นของคดีลักทรัพย์ในเคหะสถานร้อยละ 13.87 แต่ในเขตชั้นในมีอัตราลดลงร้อยละ 8.64

เมื่อพิจารณาแล้วจะเห็นว่าคดีลักทรัพย์ในเคหะสถานมีอัตราลดลงโดยในเขต บก.น.ใต้ ซึ่งมีการเปลี่ยนแปลงของประชากรน้อยที่สุด มีอัตราการลดลงของคดีสูงสุด ส่วนใน บก.น.ธน.กำลังมีการเปลี่ยนแปลงของประชากรสูง ในเขตต่อเมืองและชั้นนอกของกรุงเทพมหานคร กำลังมีการขยายตัวอย่างมาก คดีลักทรัพย์ในเคหะสถานในเขตนี้จึงยังเพิ่มขึ้น

4.3.3 จำนวนคดีลักทรัพย์ในเคหะสถานต่อประชากร 1,000 คน

ในปี พ.ศ.2527 มีคดีลักทรัพย์ในเคหะสถานเกิดขึ้นในเขต บก.น.เหนือ, บก.น.ใต้ และ บก.น.ธน. รวมเท่ากับ 4,674 คดี เมื่อเปรียบเทียบจำนวนคดีที่เกิดขึ้น 1 คดีต่อประชากร 1,000 คน พบว่าในเขต บก.น.ทั้ง 3 แห่งมีจำนวนการเกิดคดีลักทรัพย์ในเคหะสถาน 0.90 คดีต่อประชากร 1,000 คน โดยในเขต บก.น.เหนือมีจำนวนการเกิดคดีลักทรัพย์ในเคหะสถานสูงสุดคือ 0.94 คดีต่อประชากร 1,000 คน รองลงมาในเขต บก.น.ใต้ 1.05 คดีต่อประชากร 1,000 คนและจำนวนการเกิดคดีลักทรัพย์ในเคหะสถานเกิดขึ้นน้อยที่สุดในเขต บก.น.ธน.คือ 0.72 คดีต่อประชากร 1,000 คน

ใน บก.น. เหนือ ในเขตชั้นในของกรุงเทพมหานคร มีจำนวนการเกิดคดี
 ลักทรัพย์ในเคหะสถาน 1.05 คดีต่อประชากร 1,000 คน รองลงมาในเขตต่อเมืองและชั้นนอก
 กรุงเทพมหานคร 0.84 คดีต่อประชากร 1,000 คน ในเขต บก.น.ใต้ในเขตต่อเมืองและชั้น
 นอกของกรุงเทพมหานคร มีจำนวนการเกิดคดีลักทรัพย์ในเคหะสถาน 1.07 คดีต่อประชากร
 1,000 คน รองลงมาในเขตชั้นในของกรุงเทพมหานคร 1.04 คดีต่อประชากร 1,000 คน และ
 ใน บก.น.ชน.ในเขตชั้นในของกรุงเทพมหานคร มีจำนวนการเกิดคดีลักทรัพย์ในเคหะสถาน
 0.87 คดีต่อประชากร 1,000 คน รองลงมาในเขตต่อเมืองและชั้นนอกของกรุงเทพมหานคร
 0.54 คดีต่อประชากร 1,000 คน

พบว่าเขต สน.ที่มีจำนวนการเกิดคดีลักทรัพย์ในเคหะสถานต่อประชากร
 1,000 คน สูงสุดคือเขต สน.พลับพลาไชย 2 โดยมีจำนวนการเกิดคดี 3.57 คดีต่อประชากร
 1,000 คน รองลงมาได้แก่ สน.ชนะสงคราม, บางซื่อ, พระราชวัง และลุมพินี โดยมีจำนวนการ
 เกิดคดี 3.46 คดี, 2.28 คดี, 2.17 คดี และ 1.98 คดีต่อประชากร 1,000 คน ตามลำดับ
 ส่วนเขต สน.ที่มีจำนวนการเกิดคดีลักทรัพย์ในเคหะสถานต่อประชากร 1,000 คนต่ำสุดคือเขต
 สน.ลำหิน โดยมีจำนวนการเกิดคดี 0.12 คดีต่อประชากร 1,000 คน รองลงมาได้แก่ สน.
 ท่าข้าม, บางขุนเทียน, ลำผักชี และสามเสน โดยมีจำนวนการเกิดคดี 0.18 คดี, 0.28 คดี,
 0.37 คดี และ 0.39 คดีต่อประชากร 1,000 คน ตามลำดับ เมื่อจำการจัดกลุ่มแล้ว
 สน. ต่าง ๆ ได้ถูกแบ่งออกเป็นกลุ่มได้ดังนี้ คือ (ตารางที่ 4.1 และแผนที่ประกอบหมายเลข
 4.7)

- | | |
|------------|--|
| กลุ่มที่ 1 | มีการเกิดคดีมากกว่า 1.80 คดีต่อ 1,000 คน
ได้แก่ สน.พลับพลาไชย 2, ชนะสงคราม, บางซื่อ,
พระราชวัง และลุมพินี ตามลำดับจากมากไปน้อย |
| กลุ่มที่ 2 | มีการเกิดคดี 1.21-1.80 คดีต่อ 1,000 คน
ได้แก่ สน.จักรวรรดิ, ทุ่งมหาเมฆ, คลองตัน, ห้วยขวาง
และห้วยหมาก ตามลำดับจากมากไปน้อย |
| กลุ่มที่ 3 | มีการเกิดคดี 1.01-1.20 คดีต่อ 1,000 คน
ได้แก่ สน.ตลาดพลู, บุปผาราม, บางพลัด, บางชั้น
และมักกะสันตามลำดับจากมากไปน้อย |

การศึกษาความสัมพันธ์ระหว่างสภาพแวดล้อมในเมืองใหญ่กับการเกิด
อาชญากรรม: กรณีศึกษาศึกษาศึกษาศึกษา

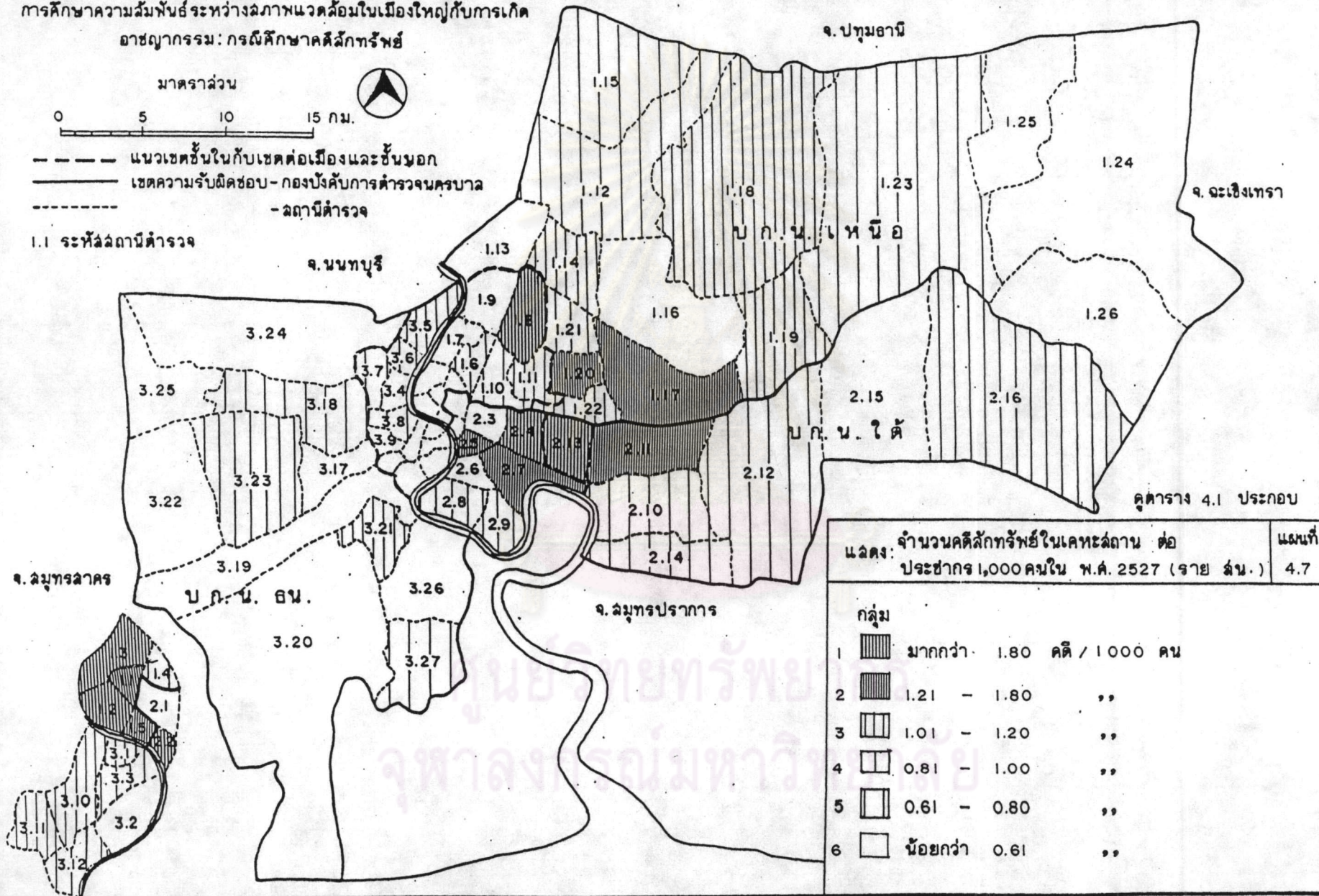
มาตราส่วน

0 5 10 15 กม.



--- แนวเขตชั้นในกับเขตต่อเมืองและชั้นนอก
— เขตความรับผิดชอบ- กองบังคับการตำรวจนครบาล
- ฉนวนตำรวจ

1.1 รั้วฉนวนตำรวจ



แสดง: จำนวนคดีลักทรัพย์ในเขตฉนวน ต่อ
ประชากร 1,000 คนใน พ.ศ. 2527 (จ่าย ส.น.) 4.7

กลุ่ม	จำนวนคดีลักทรัพย์ในเขตฉนวน ต่อ ประชากร 1,000 คนใน พ.ศ. 2527 (จ่าย ส.น.)	แผนที่
1	มากกว่า 1.80	คติ / 1000 คน
2	1.21 - 1.80	..
3	1.01 - 1.20	..
4	0.81 - 1.00	..
5	0.61 - 0.80	..
6	น้อยกว่า 0.61	..

- กลุ่มที่ 4 มีการเกิดคดี 0.81-1.00 คดีต่อ 1,000 คน
ได้แก่ สน.บางยี่ขัน, บางโพธิ์, บุคคโล,
สุทธิสาร, วัดพระยาไกร, และคูสิต ตามลำดับจากมาก
ไปน้อย
- กลุ่มที่ 5 มีการเกิดคดี 0.61-0.80 คดีต่อ 1,000 คน
ได้แก่ สน.มีนบุรี, วัชรวง, บางเสาธง, บางกอกใหญ่
และทุ่งครุ ตามลำดับจากมากไปน้อย
- กลุ่มที่ 6 มีการเกิดคดีน้อยกว่า 0.61 คดีต่อ 1,000 คน
ได้แก่ สน.ลำหิน, ท่าข้าม, บางขุนเทียน, ลำผักชี
และสามเสนตามลำดับจากน้อยไปมาก

เมื่อพิจารณาแล้วจะเห็นได้ว่าในเขต บก.น.เหนือมีจำนวนการเกิดคดีลัก
ทรัพย์ในเคหสถานต่อประชากร 1,000 คนสูงสุดรองลงมาในเขต บก.น.ใต้ และเขต
บก.น.ธน.ตามลำดับ พบว่าจำนวนคดีต่อประชากร 1,000 คนเกิดขึ้นสูงในเขตชั้นในของ
กรุงเทพมหานคร ซึ่ง สน.พลับพลาไชย 2 ก็อยู่ในเขตชั้นในของกรุงเทพมหานคร ที่มีความ
หนาแน่นและมีการเปลี่ยนแปลงประชากรสูงจึงมีคดีลักทรัพย์ในเคหสถานต่อประชากร 1,000
คน สูงสุด ส่วน สน.ลำหินซึ่งเป็นเขตที่มีความหนาแน่นและการเปลี่ยนแปลงของประชากรน้อย
มีคดีลักทรัพย์ในเคหสถานต่อประชากร 1,000 คน ต่ำสุด นอกจากนี้ สน.ที่อยู่ในกลุ่มที่ 1
ซึ่งมีจำนวนการเกิดคดีต่อประชากร 1,000 คนสูงสุดก็อยู่ในเขตชั้นในของกรุงเทพมหานคร ส่วน
สน.ในกลุ่มที่ 2 และกลุ่มที่ 3 อยู่ในเขตชั้นในและเขตต่อเมืองของกรุงเทพมหานคร

ในปี พ.ศ.2530 มีคดีลักทรัพย์ในเคหสถานเกิดขึ้นในเขต บก.น.เหนือ,
บก.น.ใต้ และ บก.น.ธน.รวมเท่ากับ 3,489 คดี ซึ่งลดน้อยลงกว่าในปี พ.ศ.2527 ที่มีคดี
ลักทรัพย์ในเคหสถานเกิดขึ้นถึง 4,674 คดี เมื่อเปรียบเทียบจำนวนคดีที่เกิดขึ้น 1 คดีต่อ
ประชากร 1,000 คน พบว่าในเขต บก.น.ทั้ง 3 แห่งมีจำนวนการเกิดคดีลักทรัพย์ในเคหสถาน
0.64 คดีต่อประชากร 1,000 คน ซึ่งก็มีจำนวนการเกิดคดี 1 คดีต่อประชากร 1,000 คน ลด
น้อยลงกว่าในปี 2527 เช่นกัน โดยในเขต บก.น.ธน.มีจำนวนการเกิดคดีลักทรัพย์ในเคหสถาน
ต่อประชากร 1,000 คน สูงสุดคือ 0.69 คดีต่อประชากร 1,000 คนรองลงมาในเขต บก.น.

เหนือ 0.62 คดีต่อประชากร 1,000 คน และจำนวนการเกิดคดีลักทรัพย์ในเคหะสถานเกิดขึ้น น้อยที่สุดในเขต บก.น.ใต้คือ 0.60 คดีต่อประชากร 1,000 คน

ใน บก.น.ธ. ในเขตต่อเมืองและชานนอกของกรุงเทพมหานคร มีอัตราการเกิดคดีลักทรัพย์ในเคหะสถาน 0.72 คดีต่อประชากร 1,000 คน รองลงมาในเขตชั้นในของ กรุงเทพมหานคร 0.66 คดีต่อประชากร 1,000 คน ใน บก.น.เหนือในเขตต่อเมืองและชานนอก ของกรุงเทพมหานคร มีอัตราการเกิดคดีลักทรัพย์ในเคหะสถาน 0.74 คดีต่อประชากร 1,000 คน รองลงมาในเขตชั้นในของกรุงเทพมหานคร 0.48 คดีต่อประชากร 1,000 คน และใน บก.น. ใต้ ในเขตต่อเมืองและชานนอกของกรุงเทพมหานครมีจำนวนการเกิดคดีลักทรัพย์ในเคหะสถาน 0.66 คดีต่อประชากร 1,000 คน รองลงมาในเขตชั้นในของกรุงเทพมหานคร 0.56 คดีต่อ ประชากร 1,000 คน


พบว่าเขต สน.พลับพลาไชย 2 ยังคงเป็น สน. ที่มีจำนวนการเกิดคดีลัก ทรัพย์ในเคหะสถานต่อประชากร 1,000 คนสูงสุด โดยมีจำนวนการเกิดคดี 2.66 คดีต่อ ประชากร 1,000 คนรองลงมาได้แก่ สน.บางมด, สุทธิสาร, วัชรวง และบางพลัด โดยมีจำนวน การเกิดคดี 2.16 คดี, 1.98 คดี, 1.59 คดี และ 1.58 คดี ต่อประชากร 1,000 คน ตาม ลำดับ ส่วนเขต สน.ที่มีจำนวนการเกิดคดีลักทรัพย์ในเคหะสถานต่อประชากรต่ำสุดคือเขต สน. ปทุมวัน โดยมีจำนวนการเกิดคดี 0.01 ต่อประชากร 1,000 คน รองลงมาได้แก่ สน.ลำหิน, บางชั้น, สำเหร่ และบุคคโล โดยมีจำนวนการเกิดคดี 0.12 คดี, 0.12 คดี, 0.16 คดี และ 0.18 คดีต่อประชากร 1,000 คน ตามลำดับ เมื่อทำการจัดกลุ่มแล้ว สน.ต่าง ๆ ได้ถูกแบ่ง ออกเป็นกลุ่มได้ดังนี้คือ (ตารางที่ 4.1 และแผนที่ประกอบหมายเลข 4.8)

- | | |
|------------|---|
| กลุ่มที่ 1 | มีการเกิดคดีมากกว่า 1.80 คดีต่อ 1,000 คน
ได้แก่ สน.พลับพลาไชย 2, บางมด, สุทธิสาร, วัชรวง
และบางพลัดตามลำดับจากมากไปน้อย |
| กลุ่มที่ 2 | มีการเกิดคดี 1.21-1.80 คดีต่อ 1,000 คน
ได้แก่ สน. วัชรวง, บางพลัด, บางเสาธง, คันนายาวและ
สำราญราษฎร์ ตามลำดับจากมากไปน้อย |
| กลุ่มที่ 3 | มีการเกิดคดี 0.81-1.20 คดีต่อ 1,000 คน |

การศึกษาความสัมพันธ์ระหว่างสภาพแวดล้อมในเมืองใหญ่กับการเกิด

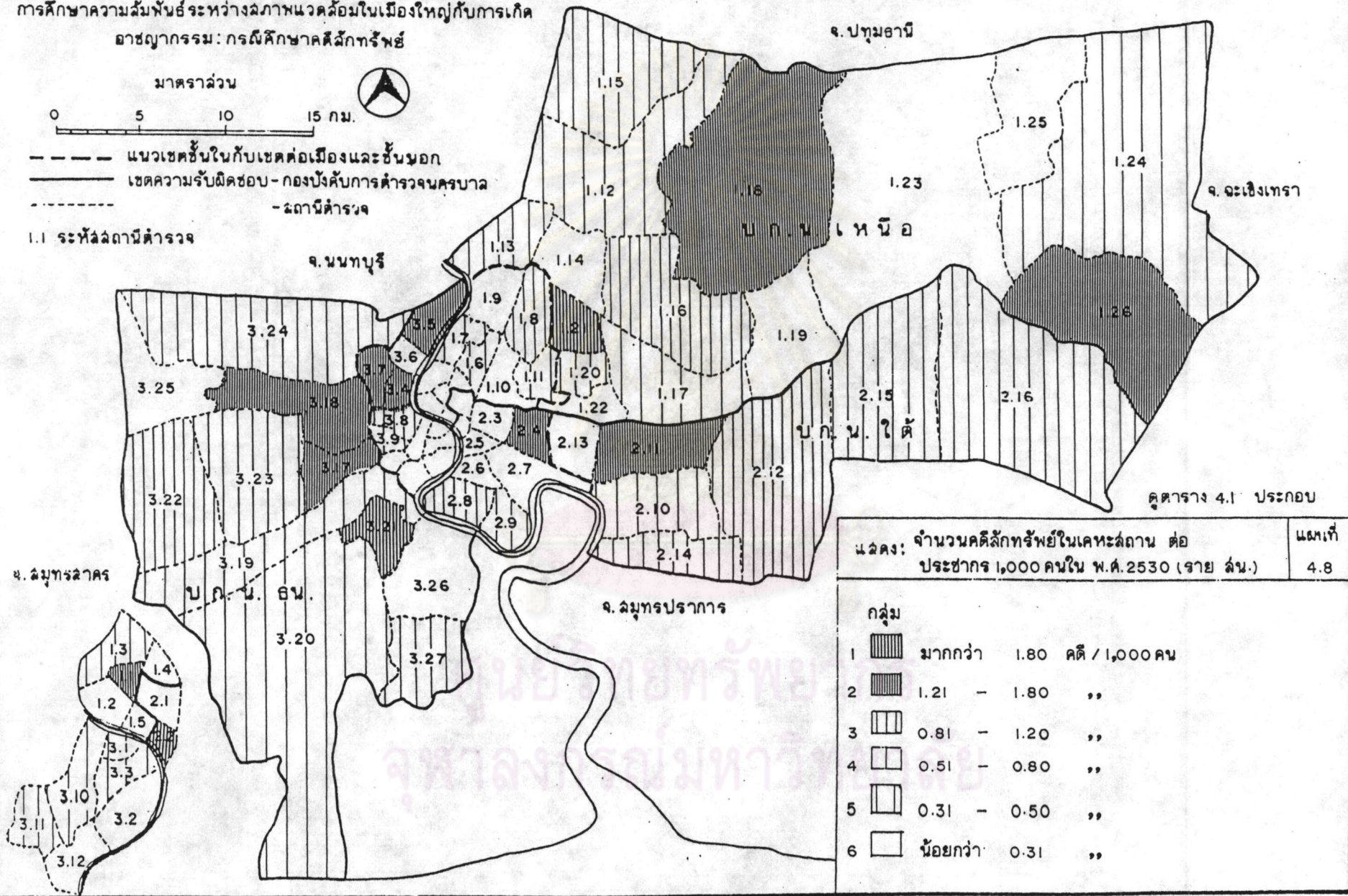
อาชญากรรม: กรณีศึกษาคดีลักทรัพย์

มาตราส่วน



- - - - - แนวเขตชั้นในกับเขตต่อเมืองและชั้นนอก
- เขตความรับผิดชอบ-กองบังคับการตำรวจนครบาล
- - - - - สถานีตำรวจ

1.1 รั้วล้อมสถานีตำรวจ



แสดง: จำนวนคดีลักทรัพย์ในเคหะสถาน ต่อ ประชากร 1,000 คนใน พ.ศ. 2530 (จ่าย ล่น.) แผนที่ 4.8

กลุ่ม	จำนวนคดีลักทรัพย์	ต่อ ประชากร 1,000 คน
1	มากกว่า 1.80	คดี / 1,000 คน
2	1.21 - 1.80	"
3	0.81 - 1.20	"
4	0.51 - 0.80	"
5	0.31 - 0.50	"
6	น้อยกว่า 0.31	"

- ได้แก่ สน.ลาดพร้าว, บางซื่อ, วัดพระยาไกร, บางกอกใหญ่ และหนองแขมตามลำดับจากมากไปน้อย
- กลุ่มที่ 4 มีการเกิดคดี 0.51-0.80 คดีต่อ 1,000 คน
ได้แก่ สน.ทุ่งครุ, ห้วยขวาง, คอนเมือง, ลาดกระบัง และหลักสองตามลำดับจากมากไปน้อย
- กลุ่มที่ 5 มีการเกิดคดี 0.31-0.50 คดีต่อ 1,000 คน
ได้แก่ สน.หนองจอก, ท่าข้าม, พระโขนง, บางยี่เรือ และท่าพระตามลำดับจากมากไปน้อย
- กลุ่มที่ 6 มีการเกิดคดี น้อยกว่า 0.31 คดีต่อ 1,000 คน
ได้แก่ สน.ลำหิน, บางชัน, สำเหร่ และบุคคโล ตามลำดับจากน้อยไปมาก

เมื่อเปรียบเทียบกับจำนวนคดีลักทรัพย์ในเคหะสถานต่อประชากร 1 พันคน ในปี 2527 ซึ่งเขต บก.น.เหนือมีจำนวนคดีต่อ 1,000 คนสูงสุดพบว่าในปี 2530 เขต บก.น.ธน.กลับมีจำนวนคดีต่อประชากร 1,000 คนสูงสุด เนื่องจากกำลังมีการขยายตัวและการเปลี่ยนแปลงของประชากรในเขตต่อเมืองและชานนอกของกรุงเทพมหานคร นอกจากนี้จำนวนคดีลักทรัพย์ในเคหะสถานต่อประชากร 1,000 คนที่เคยเกิดขึ้นสูงในเขตชั้นในของกรุงเทพมหานครในแต่ละ บก.น. ในปี 2527 แต่ในปี 2530 มีการเกิดคดีลักทรัพย์ในเคหะสถานต่อประชากร 1,000 คนในเขตต่อเมืองและชานนอกของกรุงเทพมหานครในแต่ละ บก.น. สูงกว่าในเขตชั้นใน ทั้งนี้อาจเป็นเพราะเขตต่อเมืองและชานนอกของกรุงเทพมหานครกำลังมีการขยายตัวอย่างรวดเร็วทั้งในด้านการเพิ่มขึ้นของจำนวนประชากร ซึ่งทำให้มีความหนาแน่นมากขึ้นและส่งผลให้เกิดคดีต่อประชากร 1,000 คนสูงขึ้นด้วย สำหรับเขต สน.พลับพลาไชย 2 ซึ่งเป็นเขตที่มีความหนาแน่นและการเปลี่ยนแปลงของประชากรสูงก็ยังเป็น สน.ที่มีจำนวนการเกิดคดีลักทรัพย์ในเคหะสถานต่อประชากร 1,000 คนสูงสุดเช่นเดิม และเขตสน.ปทุมวันเป็นเขตที่มีจำนวนการเกิดคดีต่อประชากร 1,000 คนต่ำที่สุด เพราะเป็นเขตที่มีการอัตราการลดลงของประชากรสูงสุด

ในช่วงระหว่างปี 2527-2530 ยังมี สน.อีกกลุ่มหนึ่งที่มีคดีลักทรัพย์ในเคหะสถานต่อประชากร 1,000 คน สูงในขณะที่ยังมี สน.ส่วนใหญ่มีจำนวนคดีต่อประชากร 1,000 คน ลดลงและเขต สน.ที่ยังคงมีการเพิ่มของจำนวนคดีต่อประชากร 1,000 สูงมากที่สุด

ได้แก่ ส่น.บางมด ซึ่งอยู่ใน บก.น.ธ.เขตต่อเมืองและชั้นนอกของกรุงเทพมหานคร รองลงมาได้แก่ ส่น.สุทิสสาร, ลำผักชี, วัดรวก และภาษีเจริญ ตามลำดับจากมากไปน้อย ทั้งนี้เนื่องจากในเขต ส่น. เหล่านี้มีความหนาแน่นและการเปลี่ยนแปลงของประชากรสูงมาก ดังจะเห็นได้ว่า ส่น.บางมด, สุทิสสารและวัดรวกอยู่ในเขต ส่น.กลุ่มที่ 1 ซึ่งมีการเกิดคดีต่อประชากร 1,000 คนสูงที่สุด ยิ่งพบว่า ส่น.หลายแห่งในกลุ่มที่ 1 และกลุ่มที่ 2 ที่มีการเกิดคดีต่อประชากร 1,000 คนสูงมากที่สุดและรองลงมาตั้งอยู่ในเขตต่อเมืองและชั้นนอกของกรุงเทพมหานคร จึงแสดงให้เห็นว่ากำลังมีการขยายตัวในทางเพิ่มขึ้นของประชากรในเขตต่อเมืองและชั้นนอกของกรุงเทพมหานคร ซึ่งจะมีผลทำให้อัตราการเกิดคดีต่อประชากร 1,000 คนสูงตามไปด้วย

จากการศึกษาด้านประชากรและคดีลักทรัพย์ในเขต ส่น.ต่าง ๆ ของ กทม. พบว่าทางด้านฝั่งตะวันออกของ กทม. ในเขตชั้นในเป็นเขตที่มีความหนาแน่นของประชากรสูงกว่าในเขตต่อเมืองและชั้นนอก มีการเปลี่ยนแปลงของประชากรและสัดส่วนของคดีต่อประชากรลดลง โดยในเขต บก.น.เหนือ ได้แก่ ส่น.พระราชวัง, ชนงสงคราม และ จักรวรรดิ ซึ่งอยู่ในย่านปากคลองตลาด, บางลำพู และจักรวรรดิ ใน บก.น.ใต้ ได้แก่ ส่น.พลับพลาไชย 1, พลับพลาไชย 2, ปทุมวัน และบางรัก ซึ่งอยู่ในย่านเจริญกรุง, เยวราช และปทุมวัน ใน ส่น.ที่มีประชากรจำนวนมาก และยังมีอัตราเพิ่มที่สูงอยู่ทางเหนือของ กทม. ได้แก่ ส่น.สามเสน, พญาไท และ บางซื่อ มีการขยายตัวของประชากรออกไปยังเขตต่อเมืองและชั้นนอกในแนวเขต ส่น.บางเขน, ดอนเมือง, ลาดพร้าว และ คันนายาว ซึ่งอยู่ในย่านพหลโยธิน, วิชาวดีรังสิต และลาดพร้าว ส่วนทางด้านฝั่งตะวันออกของ กทม. หรือฝั่งธนบุรี ในเขตชั้นในพบว่ามีความหนาแน่นของประชากรสูงเช่นเดียวกัน และ ส่น.ส่วนใหญ่มีการเปลี่ยนแปลงเพิ่มขึ้นของประชากรค่อนข้างน้อย และพบว่ามีส่วนคดี/ประชากรลดลง ได้แก่ ส่น.สำเหร่, บุคคโล, ตลาดพลู, บางยี่เรือ และสมเด็จพระยา ซึ่ง ส่น.เหล่านี้อยู่ย่านวงเวียนใหญ่, ตลาดพลู และบางยี่เรือ

ในเขตต่อเมืองและชั้นนอกของ กทม. พบว่าเป็นบริเวณที่มีความหนาแน่นของประชากรต่ำ แต่ในปัจจุบันมีการเปลี่ยนแปลงของประชากรและมีความหนาแน่นเพิ่มสูงขึ้น รวมทั้งมีส่วนของคดีลักทรัพย์ในเคหะสถานต่อประชากรเพิ่มสูงขึ้นด้วย โดยทางด้านฝั่งตะวันออกของ กทม. ส่น.ที่อยู่ในเขตต่อเมืองหรือเขตชั้นกลางมีการเปลี่ยนแปลงของประชากรค่อนข้างสูงระหว่างร้อยละ 1.0-3.0 ของการเปลี่ยนแปลงรวม กทม. ทำให้เกิดแนวต่อเนื่อง

ระหว่างเขตต่อเมืองกับเขตชั้นใน สำหรับ สน.ที่มีคดีต่อประชากรสูงซึ่งได้แก่ สน.คอนเมือง, คันนายาว, ลาดพร้าว, สุทธิสาร, หนองจอก, ลำผักชี, ประเวศ และลาดกระบัง โดย บริเวณดังกล่าวอยู่ในย่านพหลโยธิน, วิชาวศิริรังสิต, ลาดพร้าว, สุทธิสาร, รามอินทรา และ บางนา-ตราด ส่วนทางด้านฝั่งตะวันตกของ กทม. พบว่าในเขตต่อเมืองและเขตชั้นนอกมีความหนาแน่นของประชากรต่ำกว่า 10,000 คนต่อตารางกิโลเมตร และมีการเปลี่ยนแปลงของประชากรค่อนข้างสูง ประมาณร้อยละ 1.0-3.0 ของยอดรวมการเปลี่ยนแปลงของ กทม. และมีสัดส่วนของคดีต่อประชากรเพิ่มสูงด้วย โดย พ.ศ. 2530 ได้แก่ สน.บางเสาธง, ภาษีเจริญ, และบางมด ซึ่งอยู่ในย่านเพชรเกษม

เมื่อพิจารณาถึงความหนาแน่นการเปลี่ยนแปลงของประชากร และจำนวนคดีต่อประชากร พบว่าบาง สน.มีลักษณะแตกต่างจาก สน.ส่วนใหญ่ คือ เป็น สน.ที่อยู่ในเขตชั้นในที่มีความหนาแน่นของประชากรสูง แต่มีการขยายตัวของประชากรต่ำ จะมีสัดส่วนคดี/ประชากรสูงใน บก.น.เหนือ ได้แก่ สน.สำราญราษฎร์ และดินแดง ซึ่งอยู่ในย่านการใช้ที่ดินประเภทที่อยู่อาศัยหนาแน่นปานกลาง ในเขต บก.น.ธน. ได้แก่ สน.บางกอกน้อย และบางกอกใหญ่ ซึ่งอยู่ในย่านที่มีการใช้ที่ดินประเภทที่อยู่อาศัย ส่วนเขต สน.ที่มีความหนาแน่นของประชากรสูงมีการขยายตัวของประชากรสูงจะมีสัดส่วนคดีต่อประชากรค่อนข้างสูงในเขตชั้นในของ บก.น.ใต้ ได้แก่ สน. วัดพระยาไกร ซึ่งอยู่ในย่านที่มีการใช้ที่ดินประเภทที่อยู่อาศัยหนาแน่น และในเขตชั้นในของ บก.น.ธน. ได้แก่ สน.บางพลัด และ วัชรวง ซึ่งอยู่ในย่านที่มีการใช้ที่ดินประเภทที่อยู่อาศัยหนาแน่นปานกลาง และพบในบาง สน.ของเขตต่อเมืองและชั้นนอก ใน บก.น.เหนือ ได้แก่ สน.พหลโยธิน ซึ่งอยู่ในย่านที่มีการใช้ที่ดินประเภทที่อยู่อาศัยความหนาแน่นปานกลาง และใน บก.น.ธน. ได้แก่ สน.ภาษีเจริญ และบางมด ซึ่งอยู่ในย่านที่มีการใช้ที่ดินประเภทที่อยู่อาศัยความหนาแน่นมากและปานกลาง

ดังนั้นในเขตชั้นในผู้อยู่อาศัยจะมีความปลอดภัยจากการถูกลักทรัพย์ ยกเว้น สน.ที่มีสัดส่วนคดีต่อประชากรสูงควรเพิ่มมาตรการป้องกัน ส่วนในเขตต่อเมืองและชั้นนอกซึ่งพบว่า สัดส่วนคดี/ประชากรสูง ได้แก่ สน.คันนายาว, ลำผักชี, บางเสาธง, ภาษีเจริญ และบางมด ผู้อยู่อาศัยควรระมัดระวังทรัพย์สินของตน และรัฐบาลควรเพิ่มอัตราค่าจ้างเจ้าหน้าที่ตำรวจใน สน.ดังกล่าวให้พอเพียง