

การศึกษาเพื่อกำหนดแนวทางการวางแผนพัฒนาจังหวัดสระบุรี



นาย บริชา ทัศะทราย

วิทยานิพนธ์นี้เป็นส่วนหนึ่งของการศึกษาคตามหลักสูตรปริญญาการวางแผนภาคและเมืองมหาบัณฑิต

ภาควิชาการวางแผนภาคและเมือง

บัณฑิตวิทยาลัย จุฬาลงกรณ์มหาวิทยาลัย

พ.ศ. 2533

ISBN 974-578-006-5

ลิขสิทธิ์ของบัณฑิตวิทยาลัย จุฬาลงกรณ์มหาวิทยาลัย

016874

110312420

A STUDY FOR DEVELOPMENT PLANNING  
GUIDELINE OF SARABURI PROVINCE

Mr.Preecha Tosai

A Thesis Submitted in Partial Fulfillment of The Requirement  
for the Degree of Master of Urban and Regional planning

Department of Urban and Regional planning

Graduate School

Chulalongkorn University


1990

ISBN 974-578-006-5




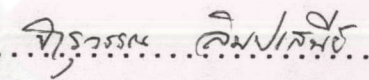
หัวข้อวิทยานิพนธ์      การศึกษาเพื่อกำหนดแนวทางการวางแผนพัฒนาจังหวัดสระบุรี  
โดย                              นาย ปรีชา ทัศะทราย  
ภาควิชา                      การวางแผนภาคและเมือง  
อาจารย์ที่ปรึกษา            ผู้ช่วยศาสตราจารย์ จารุวรรณ      สิมบเสนีย์

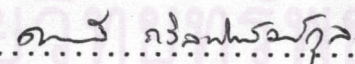
บัณฑิตวิทยาลัย จุฬาลงกรณ์มหาวิทยาลัย อนุมัติให้บัณฑิตวิทยาลัยนี้เป็นส่วนหนึ่ง  
ของการศึกษาคตามหลักสูตรปริญญามหาบัณฑิต


  
..... คณบดีบัณฑิตวิทยาลัย  
(ศาสตราจารย์ ดร. อถาว วัชรราชย์)

คณะกรรมการสอบวิทยานิพนธ์

  
..... ประธานกรรมการ  
(ผู้ช่วยศาสตราจารย์ ดร. นิตินธ์ วิเชียรน้อย)

  
..... อาจารย์ที่ปรึกษา  
(ผู้ช่วยศาสตราจารย์ จารุวรรณ สิมบเสนีย์)

  
..... กรรมการ  
(ผู้ช่วยศาสตราจารย์ ดร. คารณิณี ถวิลทิพัฒน์กุล)

  
..... กรรมการ  
(นาย มุวรัตน์ กมลเวช)



บริษัท ทีหะทราย : การศึกษาเพื่อกำหนดแนวทางการวางแผนพัฒนาจังหวัดสระบุรี  
(A STUDY FOR DEVELOPMENT PLANNING GUIDELINE OF SARABURI  
PROVINCE) อ.ที่ปรึกษา : ผศ.จรรุวรรณ สิงบเสณีย์, 266 หน้า. ISBN  
974-578-006-5

การศึกษาค้นคว้าครั้งนี้มีจุดมุ่งหมายเพื่อศึกษาสภาพพื้นฐานและศักยภาพในการพัฒนาของจังหวัด  
สระบุรีในด้านกายภาพ เศรษฐกิจและสังคม ตลอดจนปัญหาต่างๆ ของพื้นที่ ทั้งนี้เพื่อนำเสนอ  
รูปแบบและแนวทางการพัฒนาจังหวัดต่อไป

ผลการศึกษาพบว่าจังหวัดสระบุรีมีความได้เปรียบจังหวัดอื่นอีกหลายจังหวัด ว่าจะ  
เป็นทำเลที่ตั้งของจังหวัดที่เป็นชุมทางการขนส่ง อยู่ใกล้แหล่งตลาด เป็นแหล่งทรัพยากรธรรมชาติที่  
อุดมสมบูรณ์ ในด้านเศรษฐกิจมีการเติบโตทางเศรษฐกิจในระดับสูง โดยเฉพาะในภาคอุตสาหกรรม  
ที่มีสัดส่วนการผลิตมากกว่าร้อยละ 50 ทั้งนี้เพราะจังหวัดสระบุรีมีความพร้อมในด้านต่างๆ และเป็น  
เขตส่งเสริมการลงทุนจากรัฐบาล อย่างไรก็ตามจังหวัดสระบุรีก็ยังมีปัญหาและข้อจำกัดหลายประการ  
ที่สำคัญ ได้แก่ สภาพภูมิประเทศทางตะวันออกที่เป็นป่าเป็นเขายากต่อการพัฒนา และมีปัญหาด้าน  
การบริการสังคม โดยเฉพาะด้านการศึกษาซึ่งขาดความโปร่งใในการเตรียมคนเข้าสู่ตลาดแรงงาน  
ซึ่งกำลังมีความต้องการมาก โดยเฉพาะแรงงานที่มีฝีมือทางด้านอุตสาหกรรม

ดังนั้น วิทยานิพนธ์จึงได้นำเสนอรูปแบบการพัฒนา และแนวทางการพัฒนาจังหวัดสระบุรี  
โดยส่วนรวมและนำเสนอแนวทางการพัฒนาเป็นรายสาขาสำคัญ อันได้แก่ แนวทางการพัฒนา  
ทรัพยากรคน แนวทางการพัฒนาแหล่งน้ำ การพัฒนาด้านการเกษตร การพัฒนาด้านอุตสาหกรรม  
การพัฒนาด้านการท่องเที่ยว การพัฒนาด้านสิ่งแวดล้อม การพัฒนาชนบท และการพัฒนาด้าน  
บริการสังคม

ภาควิชา .....การวางแผนภาคและเมือง.....

สาขาวิชา .....การวางแผนภาค.....

ปีการศึกษา .....2532.....

ลายมือชื่อนิติ .....ร.ร. 47.....

ลายมือชื่ออาจารย์ที่ปรึกษา .....ร.ร. 47.....

ลายมือชื่ออาจารย์ที่ปรึกษาร่วม .....

PREECHA TOSAI : A STUDY FOR DEVELOPMENT PLANNING GUIDELINE OF  
SARABURI PROVINCE. THESIS ADVISOR : ASSO.PROF.CHARUWAN LIMPASENI.  
266 PP.

The purpose of this study is to concerning about the fundamental and potentials in development of Saraburi province in physically, economically, and socially through in various problems of the area. Therefore, for submit the form and the way of provincial development aclordingly.

For the result of stydy and found that Saraburi province is an advantage more than the other provinces. Not only for location of it. In which is transportation junction. It is closed to the martet place. It is the source of the natural resource in industrial region which having a proportion of production more than percent of 50. So on account of Saraburi province is ready in variety of ways. And it is the area of promoting invesment from government. However, Saraburi is still having problem and limitation in very signieicant way which is the geographical condition of the east as moutainous ridge and jungle. It is very difficult to bevelope and in social service particularly in studying of still lacking of short-coming so far in preperation of the people entering into labour market anyway in which is very much requirement. Parncularly the labour who is very experience such thing in industry.

So this thesis is to propose the development from and the way of Saraburi province development in unity and to hand over the purpose of important development which is in the way of natural resource, in the way of water source, in agriculture, industry, tourism, enviroment, in rural area and the development of social service.

ภาควิชา ..ภาควิชาแผนกวางแผน.....  
สาขาวิชา ..ภาควิชาแผนกวางแผน.....  
ปีการศึกษา 2532.....

ลายมือชื่อนิสิต .....  
ลายมือชื่ออาจารย์ที่ปรึกษา .....  
ลายมือชื่ออาจารย์ที่ปรึกษาร่วม .....



## กิตติกรรมประกาศ

วิทยานิพนธ์ฉบับนี้สำเร็จได้ด้วยความช่วยเหลืออย่างดียิ่งของผู้ช่วยศาสตราจารย์  
จากรุวรรณ ลิมปเสนีย์ อาจารย์ที่ปรึกษาวิทยานิพนธ์ ซึ่งท่านได้ให้คำแนะนำและข้อคิดเห็น  
ต่าง ๆ ของการวิจัยมาด้วยดีและเนื่องจากทุนการวิจัยครั้งนี้บางส่วนได้รับมาจากทุนอุดหนุน  
การวิจัยของบัณฑิตวิทยาลัย จึงขอขอบพระคุณบัณฑิตวิทยาลัยมา ณ ที่นี้ด้วย

นอกจากนี้ผู้วิจัยยังได้รับความช่วยเหลือจากท่านอื่น ๆ จากหน่วยงานและจากบุคคล  
ต่าง ๆ โดยเฉพาะคุณศักดิ์พินิจ ผดุงกิจ ที่ได้ให้คำแนะนำท่านใช้เครื่องคอมพิวเตอร์ คุณ  
อรวรรณ จันทร์ระวี ที่ช่วยเหลือในการผลิตแผ่นที่รวมตลอดถึงเพื่อน ๆ พี่ ๆ ที่มีส่วนช่วย  
ให้วิทยานิพนธ์นี้สำเร็จได้ด้วยดี และท้ายนี้ ผู้วิจัยขอกราบขอบพระคุณ บิคา-มารดา ซึ่ง  
สนับสนุนและให้กำลังใจแก่ผู้วิจัยเสมอมาจนสำเร็จการศึกษา

ปรีชา รัตนะทราย

เมษายน 2533

ศูนย์วิทยทรัพยากร  
จุฬาลงกรณ์มหาวิทยาลัย



สารบัญ

	หน้า
บทคัดย่อภาษาไทย.....	ก
บทคัดย่อภาษาอังกฤษ.....	ข
กิตติกรรมประกาศ.....	ค
สารบัญตาราง.....	ง
สารบัญแผนที่.....	ช
สารบัญแผนภูมิ.....	ฉ
บทที่	
1 บทนำ.....	1
1.1 ความเป็นมาและความสำคัญของปัญหา.....	1
1.2 วัตถุประสงค์ของการศึกษา.....	2
1.3 ขอบเขตการศึกษา.....	3
1.4 ขั้นตอนและวิธีดำเนินการวิจัย.....	3
1.5 แหล่งที่มาของข้อมูล.....	3
1.6 ประโยชน์ที่คาดว่าจะได้รับจากการศึกษา.....	5
1.7 ข้อจำกัดงานการศึกษา.....	5
2 แนวความคิดที่เกี่ยวข้องกับงานวิจัย.....	6
2.1 ความหมายของการวางแผน.....	6
2.2 ระดับของการวางแผน.....	8
2.3 แผนพัฒนาจังหวัด.....	11
2.3.1 ความหมายของแผนพัฒนาจังหวัด.....	11
2.3.2 บทบาทหน้าที่ของแผนพัฒนาจังหวัด.....	13
2.3.3 แนวความคิดพื้นฐานในการจัดทำแผนพัฒนาจังหวัด.....	14
2.3.4 องค์ประกอบของแผนพัฒนาจังหวัด.....	15
2.3.5 ขั้นตอนการจัดทำแผนพัฒนาจังหวัด.....	16

(สารบัญ ต่อ)

หน้า

3	สภาพทั่วไปของภาคกลาง.....	21
3.1	ลักษณะทางกายภาพ.....	21
3.1.1	ที่ตั้งและเขตการปกครอง.....	21
3.1.2	ลักษณะทางภูมิศาสตร์.....	23
3.1.2.1	ลักษณะภูมิอากาศ.....	23
3.1.2.2	ลักษณะภูมิประเทศ.....	25
3.1.3	การใช้ประโยชน์ที่ดิน.....	27
3.1.4	ระบบการคมนาคมขนส่ง.....	34
3.1.4.1	ทางรถยนต์.....	34
3.1.4.2	ทางรถไฟ.....	35
3.1.4.3	ทางน้ำ.....	38
3.1.5	ทรัพยากรธรรมชาติ.....	38
3.1.5.1	ทรัพยากรป่าไม้.....	38
3.1.5.2	ทรัพยากรแร่ธาตุ.....	44
3.1.5.3	ทรัพยากรแหล่งน้ำ.....	44
3.2	ลักษณะทางเศรษฐกิจ.....	49
3.2.1	ผลิตภัณฑ์มวลรวม.....	49
3.2.2	การเปลี่ยนแปลงผลิตภัณฑ์มวลรวม.....	51
3.2.3	รายได้ประชากร.....	54
3.2.4	การเงินการธนาคาร.....	62
3.3	ลักษณะประชากร.....	65
3.3.1	ขนาดและการกระจายตัวประชากร.....	65
3.3.2	ความหนาแน่นประชากร.....	69
3.3.3	การเปลี่ยนแปลงประชากร.....	71
3.4	การบริการทางสังคม.....	72



3.4.1	การบริการการศึกษา.....	72
3.4.2	การบริการทางสาธารณสุข.....	74
4	ลักษณะทั่วไปของจังหวัดสระบุรี.....	78
4.1	ประวัติจังหวัดสระบุรี.....	78
4.2	ลักษณะกายภาพ.....	79
4.2.1	ที่ตั้งและเขตการปกครอง.....	79
4.2.2	ลักษณะทางภูมิศาสตร์.....	80
4.2.2.1	ลักษณะภูมิอากาศ.....	80
4.2.2.2	ลักษณะภูมิประเทศ.....	83
4.2.3	การใช้ประโยชน์ที่ดิน.....	86
4.2.4	ทรัพยากรธรรมชาติ.....	90
4.2.4.1	ป่าไม้.....	90
4.2.4.2	แร่ธาตุ.....	94
4.2.4.3	แหล่งน้ำและชลประทาน.....	97
4.2.4.4	การท่องเที่ยว.....	101
4.3	ลักษณะทางเศรษฐกิจ.....	113
4.3.1	ผลิตภัณฑ์มวลรวมจังหวัด.....	113
4.3.2	การเปลี่ยนแปลงมูลค่าผลิตภัณฑ์มวลรวม.....	113
4.3.3	โครงสร้างการผลิตรายสาขา.....	115
4.3.3.1	สาขาเกษตรกรรม.....	115
4.3.3.2	สาขาเหมืองแร่และการขุดหิน.....	121
4.3.3.3	สาขาอุตสาหกรรม.....	123
4.3.3.4	สาขาการไฟฟ้าและประปา.....	133
4.3.3.5	สาขาการค้าปลีกและค้าส่ง.....	134
4.3.3.6	สาขาการบริการ.....	136

	หน้า
4.3.3.7 สาขาอื่น ๆ.....	136
4.3.4 สถานทางการเงิน การคลัง.....	136
4.3.5 บัญชีนำทาง เศรษฐกิจ.....	138
4.4 ลักษณะประชากร.....	143
4.4.1 การกระจายตัวประชากร.....	143
4.4.2 ความหนาแน่นประชากร.....	151
4.4.3 การเปลี่ยนแปลงประชากร.....	153
4.4.4 ประชากร เมืองและชนบท.....	154
4.4.5 การอพยพย้ายถิ่นประชากร.....	158
4.4.6 โครงสร้างประชากร กำลังแรงงานและการจ้างงาน.....	158
4.4.7 การคาดประมาณประชากรในอนาคต.....	160
4.5 โครงสร้างพื้นฐานและการบริการสังคม.....	162
4.5.1 การคมนาคมขนส่ง.....	162
4.5.2 การไฟฟ้า.....	172
4.5.3 การประปา.....	175
4.5.4 การสื่อสารและโทรคมนาคม.....	178
4.5.4.1 การโทรเลขโทรเลข.....	178
4.5.4.2 การโทรศัพท์.....	180
4.5.4.3 หนังสือพิมพ์.....	183
4.5.5 การศึกษา.....	183
4.5.6 การบริการสาธารณสุข.....	187
4.6 การวิเคราะห์สภาพความเป็นเมือง.....	192
4.6.1 การวิเคราะห์ความหนาแน่นประชากรระดับอำเภอ.....	192
4.6.2 การวิเคราะห์ศูนย์กลางความหนาแน่นประชากรระดับตำบล.....	195
4.6.3 บทบาทและความสำคัญของเทศบาลและสุขาภิบาล.....	196

(สารบัญ ต่อ)

หน้า

4.6.4	การจัดลำดับระบบชุมชนจังหวัดสระบุรี.....	197
5	บทบาท ศักยภาพและสภาพปัญหาในการพัฒนา.....	202
5.1	บทบาทของจังหวัดสระบุรี.....	202
5.1.1	บทบาทของสระบุรีกับการพัฒนาประเทศ.....	202
5.1.2	บทบาทของสระบุรีกับภาคกลาง.....	206
5.2	ศักยภาพของพื้นที่ในการพัฒนา.....	210
5.2.1	ด้านกายภาพ.....	210
5.2.2	ด้านเศรษฐกิจ.....	212
5.2.3	ระบบชุมชน.....	216
5.2.4	ด้านบริการทางสังคม.....	217
5.3	สภาพปัญหา.....	218
5.3.1	ปัญหาด้านกายภาพ.....	219
5.3.2	ปัญหาด้านเศรษฐกิจ.....	221
5.3.3	ปัญหาด้านประชากร.....	225
5.3.4	ปัญหาระบบชุมชน.....	227
5.3.5	ปัญหาด้านการศึกษา.....	227
5.3.6	ปัญหาด้านสาธารณสุข.....	229
5.4	โครงการพัฒนาที่สำคัญ.....	229
6	แนวทางการพัฒนาจังหวัดสระบุรี.....	232
6.1	แนวความคิดในการพัฒนา.....	232
6.2	แนวทางในการพัฒนา.....	233
6.2.1	ด้านการใช้ที่ดิน.....	233
6.2.2	การพัฒนาระบบชุมชน.....	235
6.2.3	การพัฒนาอุตสาหกรรม.....	235
6.2.4	การบริการ.....	236

(สารบัญ ต่อ)	หน้า
6.2.5 การบริการการท่องเที่ยว.....	237
6.3 แนวทางการพัฒนารายสาขา.....	237
6.3.1 แนวทางการพัฒนาทรัพยากรดิน.....	237
6.3.2 แนวทางการพัฒนาด้านการเกษตร.....	238
6.3.3 แนวทางการพัฒนาแหล่งน้ำ.....	241
6.3.4 แนวทางการพัฒนาอุตสาหกรรม.....	244
6.3.5 แนวทางการพัฒนาการท่องเที่ยว.....	249
6.3.6 แนวทางการพัฒนาสิ่งแวดล้อม.....	249
6.3.7 แนวทางการพัฒนาพื้นที่ชนบท.....	252
6.4 บทสรุป.....	261
บรรณานุกรม.....	262
ประวัติ.....	266

ศูนย์วิทยทรัพยากร  
จุฬาลงกรณ์มหาวิทยาลัย



## สารบัญตาราง

ตาราง	หน้า
3.1 พื้นที่และ เขตการปกครองของจังหวัดในภาคกลาง.....	22
3.2 ปริมาณฝนและจำนวนวันที่ฝนตกของจังหวัดภาคกลาง พ.ศ.2521-2530.....	24
3.3 การารใช้ประโยชน์ที่ดินของภาคกลาง.....	30
3.4 สมรรถนะที่ดินใน เขตภาคกลาง.....	32
3.5 จำนวนผู้โดยสารและปริมาณการขนส่งสินค้าทางรถไฟ พ.ศ.2528.....	39
3.6 ที่ตั้งและ เนื้อที่ป่าใน เขตภาคกลาง.....	42
3.7 อัตราการบุกรุก เนื้อที่ป่าระหว่างปี พ.ศ.2525-2528 ในเขตภาคกลาง.....	43
3.8 ชนิดและปริมาณแร่ที่ผลิตได้ใน เขตภาคกลางและทั้งประเทศ พ.ศ.2525 และ 2528.....	45
3.9 พื้นที่ชลประทานที่สร้าง เสร็จงานเขตจังหวัดภาคกลาง.....	50
3.10 ผลผลิตมวลรวมของภาคกลาง พ.ศ.2525 และ 2530.....	52
3.11 ผลผลิตมวลรวมของจังหวัดชัยนาท พ.ศ.2525 และ 2530.....	55
3.12 ผลผลิตมวลรวมของจังหวัดสิงห์บุรี พ.ศ.2525 และ 2530.....	56
3.13 ผลผลิตมวลรวมของจังหวัดอ่างทอง พ.ศ.2525 และ 2530.....	57
3.14 ผลผลิตมวลรวมของจังหวัดพระนครศรีอยุธยา พ.ศ.2525 และ 2530.....	58
3.15 ผลผลิตมวลรวมของจังหวัดลพบุรี พ.ศ.2525 และ 2530.....	59
3.16 ผลผลิตมวลรวมของจังหวัดสระบุรี พ.ศ.2525 และ 2530.....	60
3.17 รายได้เฉลี่ยประชากรของจังหวัดของภาคกลาง พ.ศ.2525 และ 2530.....	61
3.18 ปริมาณเงินฝากและ เงินให้สินเชื่อของธนาคารพาณิชย์ของจังหวัดในภาคกลาง พ.ศ. 2525 และ 2530.....	63
3.19 ประชากรความหนาแน่นอัตราเพิ่มและการคาดประมาณประชากรในอนาคต.....	67
3.20 จำนวนสถานศึกษา นักเรียน นักศึกษา ครู/อาจารย์ จำแนกตามระดับการศึกษา ที่เปิดสอน พ.ศ.2530.....	73

(สารบัญตาราง ต่อ)	หน้า
3.21 จำนวนสถานพยาบาลของจังหวัดในภาคกลาง แยกตามสังกัด พ.ศ.2530.....	76
3.22 ทรัพยากรสาธารณสุข และสัดส่วนการให้บริการสาธารณสุข พ.ศ.2530.....	77
4.1 เขตการปกครองของจังหวัดสระบุรี ปี พ.ศ.2531.....	81
4.2 ปริมาณฝนและจำนวนวันที่ฝนตกของจังหวัดสระบุรี พ.ศ.2521-2530.....	84
4.3 การใช้ประโยชน์ที่ดินของจังหวัดสระบุรี พ.ศ.2525 และ 2529.....	88
4.4 ที่ตั้ง เนื้อที่ป่าถูกทำลาย และเนื้อที่ที่จัด ส.ท.ก. ในจังหวัดสระบุรี.....	91
4.5 โครงการชลประทานขนาดใหญ่ในเขตจังหวัดสระบุรี.....	102
4.6 โครงการชลประทานเล็กที่ดำเนินการก่อสร้างโครงการชลประทาน.....	103
4.7 พื้นที่ส่งน้ำ โครงการสูบน้ำด้วยไฟฟ้า จังหวัดสระบุรี.....	105
4.8 แหล่งท่องเที่ยวในจังหวัดสระบุรี.....	108
4.9 เนื้อที่ปลูกและผลผลิตสินค้าเกษตรกรรมสำคัญ จังหวัดสระบุรี ฤดูกาลผลิต ปี พ.ศ.2532/2533 รายอำเภอ.....	116
4.10 สถิติการเลี้ยงสัตว์เศรษฐกิจที่สำคัญของจังหวัดสระบุรี พ.ศ.2531 แยกเป็น รายอำเภอ.....	119
4.11 ปริมาณสัตว์น้ำที่รับได้ในจังหวัดสระบุรี พ.ศ.2531 จำแนกรายอำเภอ.....	122
4.12 จำนวนโรงงานและคนงานตามประเภทการประกอบกิจการของโรงงานอุตสาหกรรม จำแนกเป็นรายอำเภอ.....	125
4.13 การจดทะเบียนทุนประเภทต่างๆ จังหวัดสระบุรี พ.ศ.2531.....	135
4.14 เงินฝากและเงินให้สินเชื่อของธนาคารพาณิชย์.....	137
4.15 พื้นที่ จำนวนประชากร ความหนาแน่น การเปลี่ยนแปลง อัตราการเพิ่มและการ คาดประมาณประชากร รายตำบลของจังหวัดสระบุรี.....	146
4.16 ประชากรเมืองและชนบทรายอำเภอของจังหวัดสระบุรี พ.ศ.2525 และ 2530.....	155
4.17 การอพยพย้ายถิ่นของประชากรในจังหวัดสระบุรี.....	159
4.18 สภาพผิวทางและปริมาณการจราจรของทางหลวงในจังหวัดสระบุรี พ.ศ.2530..	167
4.19 เส้นทาง การเดินรถโดยสารประจำทางจังหวัดสระบุรี.....	169

(สารบัญตาราง ต่อ)	หน้า
4.20 จำนวนผู้โดยสาร สินค้าและรายได้ของสถานีรถไฟในจังหวัดสระบุรี พ.ศ. 2530.	173
4.21 สถิติการเข้ารถไฟจังหวัดสระบุรี พ.ศ. 2531 จำแนกตามประเภทผู้ใช้.....	176
4.22 จำนวนที่ทำการประมงและตู้ประมง จังหวัดสระบุรี ปี พ.ศ. 2531.....	179
4.23 สถิติบริการโทรศัพท์ของจังหวัดสระบุรี พ.ศ. 2521-2530.....	181
4.24 การบริการโทรศัพท์ของจังหวัดสระบุรี พ.ศ. 2531.....	182
4.25 จำนวนสถานศึกษา นักเรียน ครู/อาจารย์และห้องเรียน ของจังหวัดสระบุรี จำแนก เป็นรายอำเภอ.....	185
4.26 สัดส่วนการให้บริการทางสาธารณสุขของจังหวัดสระบุรี จำแนก เป็นรายอำเภอ พ.ศ. 2531.....	188
4.27 จำนวนบุคคลากรสาธารณสุข แยก เป็นรายอำเภอ พ.ศ. 2531.....	189
4.28 จำนวนสถานบริการทางสาธารณสุขของจังหวัดสระบุรี พ.ศ. 2531.....	190
4.29 ความหนาแน่นของประชากรรวม ความหนาแน่นของประชากรชนบทและความ แตกต่าง.....	193
6.1 จำนวนหมู่บ้านจำแนกตามระดับการพัฒนา พ.ศ. 2530.....	254
6.2 จำนวนหมู่บ้านของจังหวัดสระบุรีที่มีระดับการพัฒนาค่ากว่าเกณฑ์เฉลี่ยตามตัวชี้วัดด้าน ต่าง ๆ พ.ศ. 2530.....	256

ศูนย์วิทยทรัพยากร  
จุฬาลงกรณ์มหาวิทยาลัย



## สารบัญแผนที่

แผนที่	หน้า
3.1 สภาพภูมิประเทศ.....	26
3.2 การใช้ที่ดินภาคกลาง ปี พ.ศ. 2524.....	29
3.3 สมรรถนะดินภาคกลาง.....	33
3.4 โครงการชลประทาน.....	35
3.5 ปริมาณการจราจร ปี พ.ศ. 2530.....	37
3.6 พื้นที่ป่าไม้ของภาคกลาง.....	41
3.7 พื้นที่ชลประทานและปริมาณน้ำฝน.....	48
3.8 ขนาดประชากรหนาแน่น.....	66
4.1 เขตการปกครอง.....	82
4.2 ลักษณะภูมิประเทศ.....	85
4.3 สมรรถนะดินในการเกษตรกรรม.....	89
4.4 สภาพป่าไม้.....	93
4.5 ทรัพยากรแร่ธาตุ.....	96
4.6 ปริมาณน้ำคัติน.....	98
4.7 ระบบระบายน้ำและโครงการชลประทาน.....	100
4.8 ที่ตั้งแหล่งท่องเที่ยว.....	111
4.9 การกระจายตัวของโรงงานอุตสาหกรรม.....	124
4.10 จำนวนแรงงานแยกตามประเภทอุตสาหกรรม.....	130
4.11 ขนาดประชากร.....	144
4.12 โครงการชลประทาน.....	164
4.13 ลำดับชุมชน พ.ศ. 2530.....	199
5.1 เมืองศูนย์กลางความเจริญในภูมิภาคต่างๆ.....	203
5.2 ศักยภาพของดินเพื่อการเกษตร.....	213



(สารบัญแผ่นที่ ต่อ)	หน้า
5.3 ศักยภาพในการพัฒนาพื้นที่เพื่ออุตสาหกรรม.....	215
5.4 การราชที่ดินอย่างน่าเหมาะสมในเขตป่า.....	220
5.5 แนวทางรถไฟ.....	231
6.1 แผนการราชที่ดินในอนาคต.....	234
6.2 จำนวนหมู่บ้านรายอำเภอและระดับการพัฒนา.....	255



ศูนย์วิทยทรัพยากร  
จุฬาลงกรณ์มหาวิทยาลัย

แผนภูมิ	หน้า
2.1 แนวความคิดในการจัดทำแผนพัฒนาจังหวัด.....	17
3.1 การเข้าประชุมชนที่กินของภาคกลาง.....	31
3.2 โครงสร้างการผลิตและการเปลี่ยนแปลงของประเทศ ภาคกลาง และจังหวัดใน ภาคกลาง พ.ศ. 2525 และ 2530.....	53
4.1 ผลิตภัณฑ์มวลรวมของจังหวัดสระบุรีตามสาขาการผลิตหลัก พ.ศ. 2525-2530..	114
4.2 การแจกแจงสาขาการผลิตด้านเศรษฐกิจตามค่าของ P-Shift และ D-Shift ของจังหวัดสระบุรี พ.ศ. 2525 และ 2530.....	140
4.3 การกระจายจำนวนประชากรรายตำบล.....	145
4.4 โครงสร้างประชากรจังหวัดสระบุรี พ.ศ. 2513 และ 2523.....	160

ศูนย์วิทยทรัพยากร  
จุฬาลงกรณ์มหาวิทยาลัย