

แผนการใช้ที่ดินเพื่อรองรับการขยายตัวจากการพัฒนาอุตสาหกรรมชุมชนเทศบาลตำบลแก่งคอย
จังหวัดสระบุรี

นางสาว สุนิสา รณรงค์



วิทยานิพนธ์ฉบับนี้เป็นส่วนหนึ่งของการศึกษาตามหลักสูตรปริญญาการวางแผนภาคและเมืองมหาบัณฑิต

สาขาวิชาการวางผังเมือง ภาควิชาการวางแผนภาคและเมือง

บัณฑิตวิทยาลัย จุฬาลงกรณ์มหาวิทยาลัย

ปีการศึกษา 2540

ISBN 974-637-427-3

ลิขสิทธิ์ของบัณฑิตวิทยาลัย จุฬาลงกรณ์มหาวิทยาลัย

I 17855093

A LANDUSE PLAN FOR THE INDUSTRIAL DEVELOPMENT OF KAENG KHOI
MUNICIPALITY , SARABURI PROVINCE

MISS SUNISA RONNARONG

A Thesis Submitted in Partial Fulfillment of the Requirements
for the Degree of Master of Urban and Regional Planning in Urban Planning

Department of Urban and Regional planning

Graduate School



Chulalongkorn University

Academic Year 1997


ISBN 974-637-427-3


หัวข้อวิทยานิพนธ์ แผนการใช้ที่ดินเพื่อรองรับการขยายตัวจากการพัฒนาอุตสาหกรรมชุมชน
เทศบาลตำบลแก่งคอย จังหวัดสระบุรี
โดย นางสาวสุนิสา รณรงค์
ภาควิชา การวางแผนภาคและเมือง
อาจารย์ที่ปรึกษา รองศาสตราจารย์ จารุวรรณ สิมปเสนีย์


บัณฑิตวิทยาลัย จุฬาลงกรณ์มหาวิทยาลัย อนุมัติให้บัณฑิตวิทยาลัยนี้เป็นส่วนหนึ่งของการ
ศึกษาตามหลักสูตรปริญญาโทบริหารธุรกิจบัณฑิต


 
..... คณบดีบัณฑิตวิทยาลัย
(ศาสตราจารย์ นายแพทย์ ศุภวัฒน์ ชุตินวงศ์)

คณะกรรมการสอบวิทยานิพนธ์


..... ประธานกรรมการ
(รองศาสตราจารย์ ดร. เกียรติ จิระกุล)


..... อาจารย์ที่ปรึกษา
(รองศาสตราจารย์ จารุวรรณ สิมปเสนีย์)


..... กรรมการ
(ผู้ช่วยศาสตราจารย์ ดร. นิพันธ์ วิเชียรน้อย)


..... กรรมการ
(นาย ยุวัฒน์ กมลเวช)


สุนิสา วรรณรงค์ : แผนการใช้ที่ดินเพื่อรองรับการขยายตัวจากการพัฒนาอุตสาหกรรม ชุมชนเทศบาลตำบล
แก่งคอย จังหวัดสระบุรี (A LANDUSE PLAN FOR INDUSTRIAL DEVELOPMENT OF KAENG KHOI
MUNICIPALITY, SARABURI PROVINCE) อาจารย์ที่ปรึกษา : รศ. จารุวรรณ ลิ้มปเสนีย์ ,182 หน้า.
ISBN 974-637-427-3.

การศึกษามีวัตถุประสงค์เพื่อศึกษาพัฒนาการของอุตสาหกรรมชุมชนเทศบาลตำบลแก่งคอยและพื้นที่ต่อ
เนื่อง และเสนอแนะแผนการใช้ที่ดินและโครงสร้างพื้นฐานของชุมชนเทศบาลตำบลแก่งคอย โดยเฉพาะอย่างยิ่ง
อุตสาหกรรมที่ใช้วัตถุดิบในท้องถิ่น ตามแผนพัฒนาภาคกลางตอนบน

ผลการศึกษาพบว่า โรงงานอุตสาหกรรมกระจายตัวอยู่โดยทั่วไปในพื้นที่เทศบาลตำบลแก่งคอยและพื้นที่
ต่อเนื่องอย่างรวดเร็ว ทั้งนี้เนื่องจากความได้เปรียบด้านทำเลที่ตั้งที่เป็นแหล่งวัตถุดิบจากธรรมชาติ เป็นศูนย์กลาง
การคมนาคมขนส่งที่สามารถเชื่อมโยงกับภูมิภาคต่าง ๆ ได้โดยสะดวก โดยเฉพาะอย่างยิ่งพื้นที่ชายฝั่งทะเลตะวันออก
(ESB) และเชื่อมโยงไปยังท่าเรือน้ำลึกแหลมฉบังเพื่อขนส่งสินค้าออกต่างประเทศ จึงเหมาะแก่การลงทุน
โรงงานอุตสาหกรรมส่วนใหญ่เป็นโรงงานอุตสาหกรรมประเภทวัสดุก่อสร้างขนาดใหญ่ที่มีเงินลงทุนสูง และจำนวน
แรงงานมาก ก่อให้เกิดการจ้างงานขนาดใหญ่ โรงงานอุตสาหกรรมขนาดใหญ่กระจุกตัวอยู่ในพื้นที่ตำบลตาลเดี่ยว
และตำบลบ้านป่าซึ่งเป็นแหล่งวัตถุดิบที่สำคัญในอุตสาหกรรมผลิตวัสดุก่อสร้างและอุตสาหกรรมต่อเนื่อง ผลจาก
การพัฒนาอุตสาหกรรมทำให้เมืองเจริญเติบโตอย่างรวดเร็ว ประชากรมีรายได้เพิ่มขึ้น เกิดการขยายตัวทางด้าน
เศรษฐกิจและประชากร แต่การพัฒนาขาดการวางแผนควบคุมทำให้เกิดปัญหาต่อการพัฒนาเมือง เช่น การใช้ที่ดิน
สับสนไม่เป็นระเบียบ ความไม่เพียงพอของสาธารณูปโภคและสาธารณูปการ และมีผลกระทบต่อสภาพแวดล้อม
ภายในชุมชนตามมา

การศึกษาได้เสนอแนวทางการพัฒนา ประกอบด้วยแนวทางการพัฒนาอุตสาหกรรม แผนการใช้ที่ดิน
ข้อกำหนดการใช้ที่ดิน รวมทั้งแผนการปรับปรุงสาธารณูปโภคและสาธารณูปการต่าง ๆ เพื่อรองรับการเจริญเติบโต
จากการพัฒนาอุตสาหกรรมของชุมชนเทศบาลตำบลแก่งคอยในอนาคต

ภาควิชา การวางแผนภาคและเมือง
สาขาวิชา การวางผังเมือง
ปีการศึกษา 2540

ลายมือชื่อนิติ 
ลายมือชื่ออาจารย์ที่ปรึกษา จารุวรรณ ลิ้มปเสนีย์
ลายมือชื่ออาจารย์ที่ปรึกษาพร้อม

C735314 : MAJOR URBAN PLANNING

KEY WORD: LAND USE / INDUSTRIAL DEVELOPMENT

SUNISA RONNARONG : A LANDUSE PLAN FOR INDUSTRIAL DEVELOPMENT OF KAENG KHOI MUNICIPALITY, SARABURI PROVINCE . THESIS ADVISOR : ASSOC. PROF. CHARUWAN LIMPASANEE. 182 pp.ISBN 974-637-427-3.

This thesis is aimed at the study of industrial and urban development in Kaeng Khoi Municipality and its related areas. To study the industrial locations and their distributions, employment, residential area, including the prospects of land use and infrastructure plan for Knang Khoi Municipality. Especially the industries which using local raw materials as the Upper Central Region Plan.

It was found that manufactories distribute over the study area. because of its location advantages sources of natural raw materials, Moreover the study area is a transportation center, high access to other regions. As a result, this study area is appropriate for industrial investment. Most manufactories are large industries which they are large construction with high investment and employment. This industries encourage a large number of employment. Large industries concentrate at Tambon Tan Diaw and Ban Pa which they are the major raw material sources. Industrial development encourage the rapid urbanization, population income, economic and population expansion. On the other hand development without plan and control have caused inappropriate land use and also affected urban environment.

The study recommend the development guidelines with consist of industrial development land use plan and regulation, including infrastructure amendment plan. These guidelines are to serve the growth of Kang Khoi Municipality, as a result of its industrial development in the future.

ภาควิชา..... การวางแผนภาคและเมือง.....

สาขาวิชา..... การวางผังเมือง.....

ปีการศึกษา..... 2540.....

ลายมือชื่อนิสิต..... *Sunisa Ronnarong*.....

ลายมือชื่ออาจารย์ที่ปรึกษา..... *Charuwan Limpasanee*.....

ลายมือชื่ออาจารย์ที่ปรึกษาร่วม.....



กิตติกรรมประกาศ

วิทยานิพนธ์ฉบับนี้สำเร็จได้ด้วยดีด้วยความช่วยเหลือและร่วมมือจากบุคคลหลายฝ่าย โดยเฉพาะอย่างยิ่ง รองศาสตราจารย์ จารุวรรณ ลิ้มปเสนีย์ อาจารย์ที่ปรึกษาวิทยานิพนธ์ ที่ได้ให้คำแนะนำและข้อคิดต่าง ๆ อีกทั้งได้ตรวจแก้วิทยานิพนธ์ฉบับนี้ให้สำเร็จได้ด้วยดี

ขอขอบพระคุณคณาจารย์ภาควิชาการวางแผนภาคและเมืองทุกท่าน ที่ได้ประสิทธิ์ประสาทวิชาความรู้ซึ่งเป็นประโยชน์ต่อการทำวิทยานิพนธ์ครั้งนี้ และสามารถนำไปใช้เป็นแนวทางในการปฏิบัติงานต่อไป และขอขอบคุณเจ้าหน้าที่ประจำภาควิชาการวางแผนภาคและเมือง ที่คอยอำนวยความสะดวกและประสานงานด้วยดีตลอดมา

ขอขอบคุณบัณฑิตวิทยาลัย ที่ได้ให้ทุนอุดหนุนในการศึกษาครั้งนี้ ขอขอบคุณเจ้าหน้าที่หน่วยงานต่าง ๆ ที่อนุเคราะห์ข้อมูลในการทำวิทยานิพนธ์ โดยเฉพาะเพื่อน ๆ พี่ ๆ กรมการผังเมืองที่คอยช่วยเหลือให้คำปรึกษาและเป็นกำลังใจมาตลอด ขอขอบคุณเพื่อน ๆ พี่ ๆ และน้อง ๆ นิสิตภาควิชาการวางแผนภาคและเมืองรุ่น 19 ทุกท่านที่ให้ความช่วยเหลือและเป็นกำลังใจ

สุดท้ายขอขอบพระคุณบิดา มารดา และครอบครัว ที่ให้การสนับสนุนและเป็นกำลังใจตลอดมา อันเป็นผลให้วิทยานิพนธ์ฉบับนี้สำเร็จได้ด้วยดี

สุนิสรา รณรงค์

สารบัญ

	หน้า
บทคัดย่อภาษาไทย	ง
บทคัดย่อภาษาอังกฤษ	จ
กิตติกรรมประกาศ	ฉ
สารบัญ	ช
สารบัญตาราง	ณ
สารบัญแผนที่	ฎ
สารบัญแผนภูมิ	ต
บทที่ 1 บทนำ	1
1.1 ความเป็นมา และความสำคัญของปัญหา	1
1.2 วัตถุประสงค์ของการศึกษา	2
1.3 ขอบเขตการศึกษา	3
1.4 ขั้นตอนการดำเนินการศึกษา	3
1.5 แหล่งข้อมูล	4
1.6 ข้อจำกัดทางการศึกษา	4
1.7 ประโยชน์ที่คาดว่าจะได้รับ	5
บทที่ 2 แนวความคิด ทฤษฎี และงานวิจัยที่เกี่ยวข้อง	6
2.1 แนวความคิดและทฤษฎีที่เกี่ยวกับการขยายตัวของเมือง	6
2.2 ทฤษฎีและแนวความคิดเกี่ยวกับการใช้ที่ดินชุมชนเมือง	8
2.3 แนวความคิดเกี่ยวกับอุตสาหกรรม	10
2.4 งานวิจัยที่เกี่ยวข้อง.....	12
บทที่ 3 ศักยภาพการพัฒนาอุตสาหกรรม ของจังหวัดสระบุรีและอำเภอแก่งคอย	15
3.1 ลักษณะทางกายภาพ	15
3.2 ลักษณะประชากร	37
3.3 ลักษณะทางเศรษฐกิจ	50

สารบัญ (ต่อ)

	หน้า
3.4 ลักษณะทางสังคม	76
3.5 สรุปศักยภาพและข้อจำกัดของพื้นที่ศึกษาระดับจังหวัด	87
บทที่ 4 ศักยภาพในการพัฒนาอุตสาหกรรมของพื้นที่ศึกษา	90
4.1 ที่ตั้งและอาณาเขต	90
4.2 สภาพภูมิประเทศ	90
4.3 การปกครอง	90
4.4 สาธารณูปโภค สาธารณูปการ	93
4.5 ลักษณะประชากร	98
4.6 ลักษณะทางเศรษฐกิจ	101
4.7 การใช้ที่ดิน	117
4.8 บทบาทและหน้าที่ของชุมชน	124
4.9 สรุป	126
4.10 ปัญหาในพื้นที่ศึกษา	126
4.11 สรุปศักยภาพและข้อจำกัดในการพัฒนา	129
บทที่ 5 แผนการใช้ที่ดินของพื้นที่ศึกษา	135
5.1 สภาพการพัฒนาปัจจุบันของพื้นที่ศึกษา	135
5.2 นโยบาย แผนงาน และโครงการของภาครัฐที่มีผลต่อพื้นที่ศึกษา	137
5.3 แนวโน้มการพัฒนาของพื้นที่ศึกษาในอนาคต	145
5.4 สรุป	155
5.5 ข้อเสนอแนะการพัฒนาอุตสาหกรรม	158
5.6 ข้อเสนอแนะแผนการใช้ที่ดิน	161
5.7 สรุป	177
รายการอ้างอิง	179
ประวัติผู้เขียน	182

สารบัญตาราง

ตารางที่	หน้า
3.1 เขตการปกครอง และขนาดพื้นที่ของจังหวัดสระบุรี พ.ศ. 2539	17
3.2 ป่าสงวน และอุทยานแห่งชาติ ในจังหวัดสระบุรี	21
3.3 การใช้ที่ดินของจังหวัดสระบุรี ปีการเพาะปลูก 2530/2531 และ 2536/2537	27
3.4 จำนวนพื้นที่ ประชากร ความหนาแน่น และการเปลี่ยนแปลง เป็นรายอำเภอของ จ.สระบุรี ปีพ.ศ.2533 - 2538	38
3.5 ประชากรที่ย้ายถิ่นเข้ามาอยู่ในจังหวัดสระบุรีจำแนกตามภูมิลำเนา	45
3.6 การย้ายถิ่นของประชากรในจังหวัดสระบุรี ช่วงปี 2528 - 2538	46
3.7 สัดส่วนประชากรเมืองต่อประชากรชนบท จังหวัดสระบุรี พ.ศ.2533, 2538	48
3.8 ผลิตภัณฑ์มวลรวมของภาคกลาง ปี 2532, 2537 ราคาคงที่ ปี พ.ศ.2531	51
3.9 มูลค่าผลิตภัณฑ์มวลรวมของจังหวัดสระบุรี เปรียบเทียบกับภาคกลาง ช่วงปี 2532 - 2537 (ณ ราคาคงที่ ปี 2531)	53
3.10 การวิเคราะห์ที่ตั้งจากมูลค่าผลิตภัณฑ์มวลรวมจังหวัดสระบุรี เปรียบเทียบ กับภาคกลาง ช่วงปี พ.ศ.2532 และ 2537	58
3.11 พื้นที่ถือครองทางการเกษตร รายอำเภอ จังหวัดสระบุรี ฤดูกาลผลิต ปี 2537/2538	60
3.12 จำนวนโรงงาน เงินทุน และคนงาน จำแนกรายอำเภอ จ.สระบุรี ปี พ.ศ.2534, 2537	63
3.13 ขนาดโรงงานอุตสาหกรรม จำแนกตามจำนวนเงินทุน ปี 2537	69
3.14 ประเภทอุตสาหกรรม จำนวนโรงงาน คนงาน และเงินทุน จังหวัดสระบุรี พ.ศ.2537	70
3.15 จำนวนโรงงาน เงินทุน และคนงาน แยกตามประเภทโรงงานที่มีจำนวนสูงสุด 3 อันดับแรก จังหวัดสระบุรี จำแนกรายอำเภอ พ.ศ.2534 และ 2537	71
3.16 จำนวนตลาดสด แผงลอย และหาบเร่ ในเขตเทศบาลต่าง ๆ ของจังหวัดสระบุรี ปี พ.ศ.2537	75
3.17 บุคลากรทางการแพทย์ และสาธารณสุข ต่อจำนวนประชากร ปี พ.ศ.2537	76
3.18 จำนวนโรงพยาบาล และสถานพยาบาล จำแนกเป็นรายอำเภอ ปี พ.ศ.2538	77
3.19 จำนวนโรงเรียน จำแนกตามสังกัด เป็นรายอำเภอ ปีการศึกษา 2538	79
3.20 จำนวนวัด สำนักสงฆ์ โบสถ์คริสต์ มัสยิด พระภิกษุ สามเณร เป็นรายอำเภอ พ.ศ.2538	80

สารบัญตาราง(ต่อ)

ตารางที่	หน้า
3.21 จำนวนกระแสไฟฟ้าที่ผลิตได้ การจำหน่ายกระแสไฟฟ้าและจำนวนผู้ใช้ไฟฟ้า เป็นรายอำเภอ ปี พ.ศ.2538	83
3.22 พื้นที่ จำนวนประชากร รายได้ เส้นทาง การเข้าถึง และบทบาทหน้าที่การเป็นศูนย์ กลางของชุมชนต่าง ๆ ในจังหวัดสระบุรี	85
4.1 พื้นที่อำเภอแก่งคอย จำแนกตามเขตการปกครองเป็นรายตำบล	91
4.2 จำนวนพื้นที่ ประชากร ความหนาแน่น และการเปลี่ยนแปลงเป็นรายตำบล ในพื้นที่ศึกษาปี พ.ศ.2533 และ 2538	99
4.3 จำนวนแรงงาน จำแนกรายตำบล ในพื้นที่ศึกษา ปี พ.ศ.2533 - 2539 และ อัตราการขยายตัว.....	103
4.4 จำนวนโรงงาน เงินทุน และคนงาน รายตำบล ในพื้นที่ศึกษา ปี พ.ศ. 2533 และ 2539	107
4.5 จำนวนโรงงานอุตสาหกรรม จำแนกตามจำนวนคนงาน รายตำบล ในพื้นที่ศึกษา ปี พ.ศ.2533	110
4.6 จำนวนโรงงานอุตสาหกรรม จำแนกตามจำนวนคนงาน รายตำบล ในพื้นที่ศึกษา ปี พ.ศ.2539 และ อัตราการขยายตัว ในช่วงปี พ.ศ.2533 - 2539	110
4.7 จำนวนโรงงานอุตสาหกรรมรายตำบลในพื้นที่ศึกษา จำแนกตามประเภท โรงงานอุตสาหกรรม ปี พ.ศ.2539	112
4.8 จำนวนร้านค้าพาณิชย์ที่จดทะเบียน รายตำบล ในพื้นที่ศึกษา ปี พ.ศ.2533 - 2539 และอัตราการขยายตัว	115
4.9 รายได้ของเทศบาลตำบลแก่งคอย และการเปลี่ยนแปลง ปี พ.ศ.2535 - 2539	118
4.10 การประเมินราคาที่ดิน ในเขตเทศบาล และนอกเขตเทศบาลอำเภอแก่งคอย ปี พ.ศ.2538	119
4.11 การใช้ที่ดินในพื้นที่ศึกษา ปี พ.ศ.2531 และ พ.ศ.2538	121
4.12 สภาพสภาพปัญหาในพื้นที่ศึกษา	132
5.1 แผน นโยบายและโครงการต่าง ๆ ในพื้นที่ศึกษา	143
5.2 โครงการต่าง ๆ ในพื้นที่ศึกษาในอนาคต	144
5.3 สรุปแนวโน้มการพัฒนาและปัญหาในพื้นที่ศึกษา	156

สารบัญตาราง(ต่อ)

ตารางที่	หน้า
5.4 สรุปสภาพปัญหาในอนาคตของพื้นที่ศึกษา	157
5.5 ประชากรเป้าหมายในการวางแผนการใช้ที่ดินของพื้นที่ศึกษา	164
5.6 การใช้ที่ดินในอนาคต	168
5.7 ข้อกำหนดอนุญาตการใช้ที่ดินในเขตพื้นที่ศึกษา	170

สารบัญแนพื้นที่

แนพื้นที่	หน้า
3.1 เขตการปกครอง จังหวัดสระบุรี	18
3.2 ลักษณะภูมิประเทศ จังหวัดสระบุรี	20
3.3 แหล่งทรัพยากรแร่ธาตุ ในจังหวัดสระบุรี.....	23
3.4 พื้นที่ชลประทาน และโครงการชลประทาน ใน จ.สระบุรี	26
3.5 ระบบโครงข่ายคมนาคม	33
3.6 แหล่งท่องเที่ยว	36
3.7 จำนวนประชากร จังหวัดสระบุรี ปี พ.ศ.2538.....	39
3.8 ความหนาแน่นประชากร จังหวัดสระบุรี ปี พ.ศ.2538	41
3.9 การเชื่อมโยงการผลิต-วัตถุดิบ-ตลาด	74
3.10 การจัดลำดับชุมชนในจังหวัดสระบุรี	86
4.1 เขตการปกครองและพื้นที่ศึกษา	92
4.2 ระบบโครงข่ายคมนาคม	94
4.3 โรงเรียน ศาสนสถาน.....	96
4.4 ข้อมูลด้านการแพทย์และสาธารณสุข	97
4.5 จำนวนและความหนาแน่นประชากร ปี 2538	100
4.6 การเปลี่ยนแปลงประชากร ปี 2533 - 2538	102
4.7 จำนวนแรงงานอุตสาหกรรม ในปี พ.ศ.2533 - 2539	104
4.8 อัตราการขยายตัวแรงงาน ปี 2533-2539	105
4.9 จำนวนแรงงาน เงินลงทุน คนงาน ปี 2539	108
4.10 ขนาดโรงงานอุตสาหกรรม จำแนกตามจำนวนคนงาน และอัตราการขยายตัว ปี 2533-2539.....	111
4.11 ที่ตั้งโรงงานอุตสาหกรรม	113
4.12 จำนวนร้านค้า ปีพ.ศ.2533-2539 และอัตราการขยายตัว	116
4.13 การใช้ที่ดิน ปี พ.ศ.2531	122
4.14 การใช้ที่ดิน ปี พ.ศ.2538.....	123
5.1 ทิศทางการขยายตัว.....	138
5.2 โครงสร้างระบบเมืองเสนอโดย JICA	140

สารบัญแผนที่(ต่อ)

แผนที่	หน้า
5.3 แนวทางการพัฒนาอุตสาหกรรม.....	162
5.4 แผนการใช้ที่ดินในอนาคต.....	169
5.5 ลำดับความสำคัญในการพัฒนา	172
5.6 แนวทางการพัฒนาโครงข่ายถนน	174
5.7 โครงการสวนสาธารณะ	178

สารบัญแผนภูมิ

แผนภูมิที่	หน้า
3.1 โครงสร้างประชากรและการจ้างงาน จังหวัดสระบุรี	43
3.2 จำนวนประชากรเมืองและชนบท รายอำเภอ จังหวัดสระบุรี พ.ศ.2538	49
3.3 ผลิตภัณฑ์มวลรวมภาคกลาง ปี 2532, 2537	51
3.4 มูลค่าผลิตภัณฑ์มวลรวมเป็นรายภาคการผลิต จ.สระบุรี พ.ศ.2532 และ 2537	54
3.5 มูลค่าผลิตภัณฑ์มวลรวมจังหวัดสระบุรีแยกเป็นรายภาคการผลิต พ.ศ.2532 และ2537.	54
3.6 มูลค่าผลิตภัณฑ์มวลรวม แยกเป็นรายภาคการผลิต จังหวัดสระบุรี พ.ศ.2532 - 2537	55
3.7 มูลค่าผลิตภัณฑ์มวลรวม รายสาขา จังหวัดสระบุรี พ.ศ.2532 และ2537 (ณ ราคาคงที่ ปี 2531)	56 64
3.8 จำนวนโรงงาน รายอำเภอ จังหวัดสระบุรี ปี พ.ศ.2534, 2537	64
3.9 จำนวนเงินลงทุน รายอำเภอ จังหวัดสระบุรี ปีพ.ศ.2534,2537	66
3.10 จำนวนคนงาน รายอำเภอ จังหวัดสระบุรี พ.ศ.2534, 2537.....	67
3.11 จำนวนโรงงาน จำแนกขนาดตามจำนวนเงินทุน ปี พ.ศ.2537	69
5.1 การจัดสรรหน้าที่ในพื้นที่ศูนย์กลางอุตสาหกรรมสระบุรี.....	141
5.2 การคาดการณ์ประชากรของพื้นที่ศึกษาในอนาคต โดยแบบจำลองเชิงเส้นตรง.....	149